

Consejería Jurídica del Poder Ejecutivo del Estado de Morelos.
Dirección General de Legislación.
Subdirección de Jurisprudencia.

Última Reforma: Texto Original




JURÍDICO
CONSEJERÍA JURÍDICA

**PLAN MUNICIPAL DE DESARROLLO 2025-2027 DEL H.
AYUNTAMIENTO DE ZACATEPEC, MORELOS**

OBSERVACIONES GENERALES.-









PLAN MUNICIPAL DE DESARROLLO

2025 - 2027

Juntos **seguiremos** cumpliendo

La **fuerza** somos todos

José Luis **Maya** Torres

Presidente Municipal Constitucional de Zacatepec, Mor.



Plan de Desarrollo Municipal 2025-2027

H. Ayuntamiento de Zacatepec de Hidalgo.

C. Emiliano Zapata #23 Col. Centro
62780, Zacatepec de Hidalgo, Morelos, México.

Su distribución es gratuita, queda prohibida su venta.

Impreso y hecho en México.

<https://ayuntamientodezacatepec.gob.mx/>



ÍNDICE

Mensaje del Presidente	8
Presentación	10
H. Ayuntamiento de Zacatepec de Hidalgo, Mor. 2025-2027	11
Integrantes del COPLADEMUN	12
Objetivos, Misión y Visión	13
Metodología	14
Marco Jurídico del Plan Municipal de Desarrollo	15
Estructura del Plan Municipal de Desarrollo	16
Alineación	17
Marco Internacional	18
Monografía y Diagnóstico	27
Organización y Estructura de la Administración Pública Municipal	36
Cronología de los Presidentes Municipales	37
Datos básicos del municipio	38
Coplademun	42
Foda	72
Consideraciones	74
EJE I: Obras y Servicios Públicos	78



EJE II: Bienestar Social	88
EJE III: Seguridad Pública	98
EJE IV : Desarrollo Económico	108
EJE V: Modernización Administrativa y Participación Ciudadana	116
Programas sectoriales	124

MENSAJE DEL PRESIDENTE

En cumplimiento de las disposiciones legales del artículo 115 de la Constitución Política de los Estados Unidos Mexicanos, me dirijo respetuosamente a ustedes para presentar el Plan de Desarrollo Municipal de Zacatepec Morelos, para el periodo 2025- 2027.

En un hecho sin precedente en la historia de nuestro municipio cañero, quien me otorga por segunda ocasión la confianza para conducir el rumbo de éste nuestro querido Pueblo, reafirmo mi compromiso y agradezco de corazón el poder continuar con ustedes, trabajando juntos, de la mano, por el bienestar colectivo y en la construcción de un Zacatepec con más y mejores servicios públicos e infraestructura urbana, así como mayor acceso a los servicios de salud y vivienda.

¡El Plan lo hacemos todos!

Este documento, elaborado con la participación activa de la ciudadanía y los distintos sectores sociales, representa una hoja de ruta clara y ambiciosa para los próximos tres años de crecimiento armónico en nuestro municipio, haciendo uso eficiente, racional y transparente de los recursos económicos.

Nuestro municipio, con una rica historia y un gran potencial, enfrenta retos y oportunidades que demandan una visión estratégica y acciones concretas. Este Plan de Desarrollo Municipal se ha elaborado considerando la misión y visión de ésta Administración pública, con los objetivos y el diagnóstico de los temas apremiantes, los ejes rectores fundamentales, alineados a la agenda 2030 establecida por la ONU y las estrategias que se implementarán para optimizar los recursos y ejecutar las acciones para impulsar el desarrollo, atendiendo las facultades que la carta magna establece como herramienta, cuyo objetivo es mejorar la calidad de vida de la población.

• **Obras y Servicios públicos.** - Como Gobierno Municipal, reconocemos la importancia de fomentar un desarrollo urbano ordenado, que garantice espacios públicos con mejor infraestructura, otorgando servicios públicos eficientes y de calidad.

• **Bienestar Social.** - Priorizaremos la mejora en la calidad de vida de los habitantes de este pueblo cañero, gestionando recursos y programas (proyectos), ante las instancias Estatales, Federales y de iniciativa privada, invirtiendo en educación, salud, vivienda, seguridad pública y servicios básicos, especialmente a los grupos de atención prioritaria.

• **Seguridad Pública.** - Considerar un entorno de paz, es de vital importancia, por lo que continuaremos con la capacitación permanente, la dotación de equipo táctico, de comunicación y vehículos al personal de seguridad pública, así como la construcción, mantenimiento y rehabilitación de áreas verdes, espacios deportivos y culturales.

• **Desarrollo Económico Sustentable.** - Continuaremos impulsando el empleo, fortaleciendo el tejido productivo y consumo local, así como la atracción de inversiones, promoviendo la gestión eficiente de recursos naturales y el cuidado del medio ambiente.

• **Modernización Administrativa.** - Optimizando los procesos administrativos, tendremos una gestión más eficiente de los recursos públicos, permitiendo que se destinen primordialmente a satisfacer las necesidades más apremiantes de la población. Se reducirán los tiempos de espera, implementando tecnologías y sistemas que faciliten el acceso a la información pública, promoviendo la transparencia en la gestión municipal.

Estamos convencidos de que este Plan de Desarrollo Municipal, al alinearse con los objetivos del Plan Nacional y Plan Estatal de Desarrollo, contribuirá de manera significativa al progreso de nuestro Estado y por supuesto, de nuestro Municipio cañero, permitiéndonos continuar con una administración responsable, direccionando los recursos hacia el desarrollo social como estrategia segura para lograr las metas trazadas en este plan rector.

Solicitamos el valioso apoyo de este Honorable Congreso para la aprobación de las iniciativas legislativas y presupuestarias necesarias para su implementación.

En la búsqueda del bienestar colectivo de nuestro municipio cañero, Juntos seguiremos cumpliendo para la construcción de un Zacatepec más justo y próspero, fortaleciendo la unidad y reafirmando la confianza que el municipio me otorgó.



La **fuerza** somos todos
José Luis **Maya** Torres
Presidente Municipal Constitucional de Zacatepec, Mor.





Presentación

¡La Fuerza de nuestro Municipio, radica en la unidad y el Amor por nuestra tierra cañera!

El reto es ambicioso y se necesita de la cooperación de toda la ciudadanía. Nuestro compromiso es continuar la construcción de un municipio en crecimiento, buscando el bien común, el desarrollo económico y la paz social, unificando nuestros criterios hacia el mismo objetivo, cristalizado en calles más dignas y con mejores servicios públicos. Seamos ejemplo de una administración comprometida, con el impulso de innovaciones en todas las unidades administrativas, motivando al personal a trabajar con profesionalismo, entrega y pasión, así también, darle prioridad a lo que realmente es imprescindible para el bien común, procurando a la población más vulnerable.

La conjunción de pensamientos y acciones, siempre serán prioritarias para nuestra sociedad. Esta administración, continuará cercana a la gente, visitando nuestras colonias, conociendo de viva voz las necesidades y dando respuesta a cada una de ellas, en la medida que los ingresos del municipio lo permitan, así como las gestiones que las diferentes instancias estatales, federales y privadas, nos otorguen.

El respeto a los derechos humanos de todos, son nuestra prioridad, las mujeres, los niños, los adultos mayores, la comunidad LGTBTTTQA+, las asociaciones feministas, entre otros, tienen la certeza de que son escuchadas y consideradas dentro de la libertad de expresión que se promulga en nuestro municipio, con cero tolerancia a la intolerancia.

La planeación estratégica es fundamental para el desarrollo, es lo que nos da la dirección y solo unidos como sociedad, lograremos colocar a nuestro Zacatepec como un municipio de vanguardia, con servicios públicos de mejor calidad, un crecimiento urbano ordenado, participación social activa, seguridad y paz en nuestro entorno, así como una urbanización de calidad.



HONORABLE AYUNTAMIENTO DE ZACATEPEC DE HIDALGO 2025-2027

Lic. José Luis Maya Torres

Presidente Municipal Constitucional de Zacatepec de Hidalgo, Morelos.

Lic. María Elena Castañeda Neria

Síndica Municipal.

Ing. Yenderina Herrera Cruz

Regidora de Bienestar Social, Educación, Cultura y Recreación, Asuntos de la Mujer e Igualdad, Equidad y Género.

Ing. José Alberto Herrera Montañez

Regidor de Coordinación de Organismos Descentralizados, Protección Ambiental y Desarrollo Sustentable, Asuntos Migratorios, Participación Ciudadana.

M.C.D. Mildred Samantha Gómez Núñez

Regidora de Asuntos Indígenas, Colonias y Poblados, Protección del Patrimonio Cultural, Servicios Públicos Municipales, Planeación Y Desarrollo.

Lic. Emily Yoshuani Rangel Lira

Regidora de Turismo, Asuntos de la Juventud, Ciencia, Tecnología e Innovación, Atención a Personas con Discapacidad.

C. Zamir Alejandro Sosa Sandoval

Regidor de Derechos Humanos, Relaciones Públicas, Comunicación Social y Atención a la Diversidad Sexual, Movilidad y Transporte.



INTEGRANTES DEL COPLADEMUN

Lic. José Luis Maya Torres

Presidente Municipal Constitucional
y Presidente del COPLADEMUN

Lic. Pablo Sánchez Jaramillo

Secretario Municipal
y Secretario Técnico del COPLADEMUN

M.A. José Luis Velázquez Coronel

Director del COPLADEMUN

Lic. Saúl Malpica Vides

Contralor Municipal,
Vocal de Control y Vigilancia de COPLADEMUN

Lic. María Elena Castañeda Neria

Síndica Municipal

Ing. Yenderina Herrera Cruz

Regidora

Ing. José Alberto Herrera Montañez

Regidor

M.C.D. Mildred Samantha Gómez Núñez

Regidora

Lic. Emily Yoshuani Rangel Lira

Regidora

C. Zamir Alejandro Sosa Sandoval

Regidor

OBJETIVOS, MISIÓN Y VISIÓN

- **Continuar** siendo una administración municipal eficiente y eficaz, responsable en el manejo de los recursos públicos, destinados a ofrecer obras y servicios públicos municipales de calidad, para construir un crecimiento urbano ordenado y sostenible; con acciones de política pública orientadas a mejorar la calidad de vida de la población y preservar el medio ambiente, a su vez que la ciudadanía confíe en el Gobierno Municipal, en virtud de la honesta y transparente aplicación de los recursos públicos, que se gestionarán ante las instancias federales, estatales e iniciativa privada, y se inviertan en acciones en beneficio de nuestro municipio cañero.
- **Reforzar** la seguridad pública y ordenamiento vial, renovando el convenio del Mando Único, exigiendo que los elementos policiacos cumplan con los protocolos de actuación que les impone los principios de legalidad y respeto a los derechos humanos, cambiando la imagen de la policía preventiva, como un grupo de servidores públicos de confianza que sirve plenamente a la ciudadanía.
- **Reconocer** que la grandeza de la sociedad radica en la fuerza de la familia, por lo que se impulsarán acciones que contribuyan a recuperar los valores y la identidad, para fortalecer el desarrollo del potencial humano, mediante cursos de capacitación, actividades deportivas, culturales y de cuidado a la salud.

MISIÓN:

Consolidar al Gobierno Municipal de Zacatepec, como un gobierno democrático, fuerte e inclusivo, pero sobre todo, respetuoso de los derechos Humanos de cada uno de sus habitantes, comprometiéndose en proporcionar las obras y servicios públicos de calidad, que cumplan sus exigencias y necesidades, para seguir reafirmando la confianza entre los habitantes y el Gobierno Municipal y así alcanzar un Zacatepec próspero y democrático, que ofrezca las oportunidades para que todos los ciudadanos puedan desarrollarse plenamente.

VISIÓN:

Hacer de Zacatepec un municipio humanista, en el que se encuentre la paz social y se impulsen las oportunidades en el desarrollo económico; construir un municipio cañero como un lugar con progreso y justicia social, siempre trabajando hombro a hombro con la ciudadanía para convertirse en referente y ejemplo de orden y confianza entre sus habitantes, basado en el desarrollo sustentable mediante la participación ciudadana y el uso responsable en el manejo de los recursos económicos, buscando permanentemente el interés general sobre el interés particular.

METODOLOGÍA

Para la conformación de Plan Municipal de Desarrollo (PMD), llevamos a cabo un proceso de participación social a través de una convocatoria abierta, lo que nos dio como resultado, la captación de las necesidades que se tienen en cada una de las colonias. Esta información obtenida, nos permitió realizar un diagnóstico de la información social, económica y ambiental.

Gracias al diagnóstico realizado, concretamos estrategias y líneas de acción con sus indicadores, para trabajar en aquellos temas de mayor interés o necesidad sustantiva que permitirán mejorar la calidad de vida de los ciudadanos, logrando un desarrollo económico sostenible.

Al mismo tiempo, se llevó a cabo la identificación y priorización de los objetivos para planear un desarrollo sostenible (ODS) y sus metas, identificando los factores que limitan el desarrollo e integración de una visión a los años 2030 y 2050, que propone las acciones estratégicas de largo plazo de acuerdo con su impacto y factibilidad.

En cumplimiento con la normatividad, de acuerdo con lo estipulado en el artículo 58 de la Ley Orgánica Municipal y el artículo 21 de la Ley Estatal de Planeación, se instaló el Comité de Planeación para el Desarrollo Municipal (COPLADEMUN) como organismo auxiliar de la Administración Pública Municipal, acto celebrado en fecha 23 de enero del 2025, formalizando así la priorización de obras y acciones en beneficio para el pueblo de Zacatepec de Hidalgo.

El Plan Municipal de Desarrollo 2025-2027, es el compendio que contiene las necesidades expuestas por la ciudadanía en el foro de consulta y las recibidas por el Presidente Municipal durante los recorridos en cada una de las colonias, así también, se establecen estrategias y líneas de acción de cada unidad administrativa, para dar resultados positivos a cada una de esas necesidades.



MARCO JURÍDICO DEL PLAN MUNICIPAL DE DESARROLLO.

El PMD, esta avalado en el artículo 116 de la Constitución del Estado Libre y Soberano de Morelos

El Plan Municipal de Desarrollo está sustentado en el artículo 115 de la **Constitución Política de los Estados Unidos Mexicanos**, que indica que el estado tiene la facultad para planear y dirigir el desarrollo económico, implementando los objetivos y programas de gobierno. En este sentido, la normatividad asume al municipio como libre y autónomo, con responsabilidad jurídica y patrimonio propio.

En sus artículos 49 y 50 de la **Ley Orgánica Municipal**, se establece que *“Los ayuntamientos, para impulsar el desarrollo dentro de su ámbito territorial, formularán sus Planes Municipales de Desarrollo, así como sus programas de desarrollo urbano y demás programas relativos, mismos que se realizarán tomando en cuenta la perspectiva de género.”*

“Los Planes Municipales de Desarrollo precisarán los objetivos generales, estrategias y prioridades del desarrollo integral del Municipio, de conformidad con los criterios y metodología contenidos en la Ley Estatal de Planeación”.

En el artículo 26 de la Ley Estatal de Planeación, dice *“En cada municipio del Estado funcionará un COPLADEMUN que, coordinado por el COPLADEMOR, será el organismo auxiliar del municipio y tendrá por objeto formular, actualizar, instrumentar y evaluar el Plan Municipal de Desarrollo, conforme lo determine cada ayuntamiento en el reglamento respectivo, en el cual se establecerá también la estructura y funcionamiento.”*

La Agenda 2030 es un plan de estrategia mundial en materia de derechos humanos, mismos que se encuentran reconocidos en diversos tratados internacionales, de los cuales México forma parte, por lo que se consideran Ley Suprema al encontrarse establecidos en los artículos 1 y 133 de nuestra Constitución Política Federal. El artículo 113 de la Constitución Política del Estado Libre y Soberano de Morelos establece en su primer párrafo que los municipios están investidos de personalidad jurídica y administrarán su patrimonio conforme a las leyes respectivas.

“El municipio es autónomo, tiene la facultad de gobernar, administrar, establecer sus reglamentos y bandos, en el marco de su demarcación territorial.”

El sustento del presente documento subyace en el Artículo 58 que dice: *“En cada uno de los Municipios que conforman el Estado, funcionará un Comité de Planeación para el Desarrollo Municipal que, coordinado por el Comité de Planeación para el Desarrollo del Estado de Morelos, será un organismo auxiliar del Municipio que tendrá por objeto formular, actualizar, instrumentar y evaluar el Plan Municipal.”*

Para los efectos de esta Ley, al referirse al **Comité de Planeación para el Desarrollo Municipal**, se podrán emplear las siglas **COPLADEMUN**, y en las referencias al **Comité de Planeación para el Desarrollo del Estado de Morelos** podrán utilizar las siglas **COPLADE-MORELOS.**

ESTRUCTURA DEL PLAN MUNICIPAL

La construcción de las estrategias para el desarrollo económico sostenible de nuestro municipio, inicia con la integración de un equipo de trabajo comprometido, involucrados proactivamente con un enfoque compartido con el Presidente Municipal.

Es de suma importancia que los funcionarios públicos elaboren un plan de trabajo en el que se señalen cada una de las actividades a realizar, sus alcances y costos para poder cumplir con los objetivos planteados.

Aunado a lo anterior, a través del COPLADEMUN se llega al corazón de la administración pública, mediante la promoción exhaustiva de la participación ciudadana y en conjunción con el gobierno para construir una visión de futuro, la cual está dentro del pensamiento del bien común.

Una vez teniendo en claro, el reconocimiento de las necesidades de las colonias de nuestro municipio, estableceremos las estrategias para alcanzar los objetivos y líneas de acción planteadas, para lograr el éxito en la solución.

Las estrategias y objetivos, deben estar considerados por una directriz que llamamos eje rector, que para el presente documento se establecieron cinco ejes generales y cuatro transversales que definen el estilo de nuestro Gobierno Municipal, como las disposiciones de carácter político - normativo que serán los lineamientos generales de nuestro actuar como servidores públicos municipales.

El establecimiento de indicadores de medición para cada línea de acción es de suma importancia, para visualizar el cumplimiento de cada meta y también, nos permiten medir la disminución del rezago social.



ALINEACIÓN

Alineación en el marco del Sistema Nacional de Planeación.

En la búsqueda de una mejor calidad de vida para la ciudadanía, mediante el otorgamiento de bienestar económico, paz social, vivienda, alimentación, igualdad, entre otros rubros; la administración pública Federal, Estatal y Municipal, llevan a cabo una adecuada planeación de los recursos, basada en el análisis y diagnóstico de la situación actual en que se encuentra la ciudadanía, para poder dar cumplimiento con ello, realizamos una planeación alineada entre los tres órdenes de gobierno, tomando como guía la federal, sin descuidar el diagnóstico local que se obtuvo durante la investigación y análisis de nuestro municipio.

Es por lo anterior, que a continuación se presenta la alineación posible entre los tres órdenes de gobierno, teniendo en consideración nuestro diagnóstico local:

PLAN NACIONAL DE DESARROLLO	PLAN ESTATAL DE DESARROLLO	PLAN MUNICIPAL DE DESARROLLO	AGENDA 2030
EJES GENERALES			
Gobernanza con justicia y participación ciudadana	Seguridad, justicia y construcción de paz.	Seguridad Pública	10.- Reducción de las desigualdades. 16.- Paz, justicia e instituciones sólidas.
Desarrollo con bienestar y humanismo	Bienestar para el pueblo	Bienestar social	3.- Salud y bienestar 10.- Reducción de las desigualdades 5.- Igualdad de género
Economía moral y trabajo	Economía para el Bienestar	Desarrollo Económico	10.- Reducción de las desigualdades
Desarrollo sustentable	Vida y medio ambiente	Modernización Administrativa ODS y Agenda 2030	13.- Acción por el Clima
	Gobierno democrático y al servicio del pueblo.	Obras y Servicios Públicos	10.- Reducción de las Desigualdades.
EJES TRANSVERSALES			
Igualdad sustantiva y derechos de las mujeres	Igualdad de género	Protección a la Mujer	
Innovación pública para el desarrollo tecnológico nacional	Transparencia y cero corrupción	Inclusión Social	
	Transparencia y cero corrupción	Combate a la corrupción	
	Objetivos de Desarrollo sostenible (ODS)	Desarrollo Sostenible (ODS y Agenda 2030)	
Derechos de las comunidades indígenas y afroamericanas	Interculturalidad		

En cumplimiento con los Artículos 49, 50 y 51 de la Ley Orgánica Municipal, el Plan Municipal de Desarrollo contempla ejes rectores o estratégicos, los cuales, en la medida de lo posible deben estar en armonía con los Ejes estratégicos de la Planeación de Gobierno Federal y la Planeación de Gobierno Estatal.

La armonización de los ejes suele ser compleja debido a múltiples factores como la economía, la cultura, las prioridades reales de la ciudadanía en cada colonia para el bien común, la política interna, entre otras. Sin embargo, estos deben converger en la esencia y el fin de un gobierno, que es servir al pueblo. El presente plan establece sus estrategias principalmente en ofrecer los servicios públicos de calidad.

Marco Internacional Objetivos del Desarrollo Sostenible y Agenda 2030

Con base en los tratados internacionales sobre el Desarrollo Sostenible y la Agenda 2030, continuaremos con el cumplimiento de sus objetivos, siempre dentro del marco del Informe Anual de la Situación de pobreza y rezago social que emite la Secretaría de Bienestar cada año.



1.- Fin de la pobreza.

Erradicar la pobreza extrema para todas las personas en todo el mundo para 2030 es un objetivo fundamental de la Agenda 2030 para el desarrollo sostenible. La pobreza extrema, entendida como el hecho de sobrevivir con menos de 2,15 dólares por persona al día según la paridad del poder adquisitivo de 2017, ha experimentado descensos notables en las últimas décadas. Sin embargo, la aparición de la COVID-19 marcó un punto de inflexión, al revertir estos avances, ya que el número de personas que viven en la pobreza extrema aumentó por primera vez en una generación en casi 90 millones con respecto a las predicciones anteriores.

Incluso antes de la pandemia, el impulso de la reducción de la pobreza se estaba desacelerando. Para finales de 2022, el pronóstico inmediato sugirió que el 8,4% de la población mundial, o hasta 670 millones de personas, podrían seguir viviendo en la pobreza extrema. Este revés bo-

rró efectivamente alrededor de tres años de progreso en el alivio de la pobreza. Si persisten los patrones actuales, se estima que el 7% de la población mundial (aproximadamente 575 millones de personas) aún podría encontrarse atrapada en la pobreza extrema para 2030, con una concentración significativa en el África subsahariana. Una revelación alarmante es el resurgimiento de los niveles de hambre a los registrados por última vez en 2005. Igualmente, preocupante es el aumento persistente de los precios de los alimentos en un mayor número de países en comparación con el período de 2015 a 2019. Este doble problema de la pobreza y la seguridad alimentaria plantea una grave preocupación mundial.

2.- Hambre Cero

El objetivo 2 es crear un mundo libre de hambre para 2030. El problema global del hambre y la inseguridad alimentaria ha mostrado un aumento alarmante desde 2015, una tendencia exacerbada por una combinación de

factores que incluyen la pandemia, los conflictos, el cambio climático y la profundización de las desigualdades.

En 2022, aproximadamente 735 millones de personas (o el 9,2% de la población mundial) se encontraban en estado de hambre crónica, un aumento vertiginoso en comparación con 2019. Estos datos subrayan la gravedad de la situación y revelan una crisis creciente.

Además, se estima que 2400 millones de personas se enfrentaron a inseguridad alimentaria de moderada a grave en 2022; lo que significa que carecen de acceso a una alimentación suficiente. Este número aumentó en unos alarmantes 391 millones de personas en comparación con 2019.

El persistente aumento del hambre y la inseguridad alimentaria, impulsado por una compleja interacción de factores, exige atención inmediata y esfuerzos globales coordinados para aliviar este desafío humanitario crítico.

El hambre y la malnutrición extremas siguen siendo un obstáculo para el desarrollo sostenible y crean una trampa de la que las personas no pueden escapar fácilmente. El hambre y la malnutrición se traducen en individuos menos productivos, más propensos a las enfermedades y, por tanto, a menudo imposibilitados para ganar más y mejorar sus medios de subsistencia. 2000 millones de personas en el mundo no tienen acceso habitual a alimentos seguros, nutritivos y suficientes. En 2022, 148 millones de niños sufrieron retraso en el crecimiento y 45 millones de niños menores de 5 años sufrieron emaciación.

3.- Salud y Bienestar

En los últimos años se han logrado grandes avances en la mejora de la salud de las personas. 146 de 200 países o regiones ya han cumplido o están en camino de alcanzar la meta de los ODS sobre mortalidad en menores de 5 años. El tratamiento eficaz contra el VIH ha reducido las muertes relacionadas

con el sida en un 52% desde 2010 y se ha eliminado al menos una enfermedad tropical desatendida en 47 países.

Sin embargo, todavía persisten las desigualdades en el acceso a la atención sanitaria. La pandemia de la COVID-19 y otras crisis en curso han impedido el progreso hacia el objetivo 3. La vacunación infantil ha experimentado el mayor descenso en tres décadas y las muertes por tuberculosis y malaria han aumentado en comparación con los niveles previos a la pandemia.

Los Objetivos de Desarrollo Sostenible suponen un compromiso audaz para poner fin a las epidemias de sida, tuberculosis, malaria y otras enfermedades transmisibles para 2030. El objetivo es lograr la cobertura sanitaria universal y proporcionar acceso a medicamentos y vacunas seguros y asequibles para todos.

Para superar estos contratiempos y abordar las persistentes deficiencias en la atención de la salud, se necesita una mayor inversión en los sistemas sanitarios con el fin de apoyar a los países en su recuperación y desarrollar resiliencia contra futuras amenazas a la salud.

4.- Educación de Calidad

El progreso hacia una educación de calidad ya era más lento de lo requerido antes de la pandemia, pero la covid-19 ha tenido impactos devastadores en la educación, provocando pérdidas de aprendizaje en cuatro de cada cinco países de un total de 104 analizados.

Sin medidas adicionales, se estima que 84 millones de niños y jóvenes no asistirán a la escuela de aquí a 2030 y aproximadamente 300 millones de estudiantes carecerán de las habilidades básicas de aritmética y alfabetización necesarias para tener éxito en la vida

El progreso hacia una educación de calidad

ya era más lento de lo requerido antes de la pandemia, pero la covid-19 ha tenido impactos devastadores en la educación, provocando pérdidas de aprendizaje en cuatro de cada cinco países de un total de 104 analizados. Sin medidas adicionales, se estima que 84 millones de niños y jóvenes no asistirán a la escuela de aquí a 2030 y aproximadamente 300 millones de estudiantes carecerán de las habilidades básicas de aritmética y alfabetización necesarias para tener éxito en la vida.

Además de la educación priMARÍA y secundaria gratuita para todos los niños y niñas de aquí a 2030, el objetivo es proporcionar igualdad de acceso a una formación profesional asequible, eliminar las disparidades de género y riqueza y lograr el acceso universal a una educación superior de calidad. La educación es la clave que permitirá alcanzar muchos otros objetivos de desarrollo sostenible (ODS). Cuando las personas pueden obtener una educación de calidad, pueden romper el ciclo de la pobreza.

La educación ayuda a reducir las desigualdades y a alcanzar la igualdad de género. También ayuda a las personas de todo el mundo vivir una vida más saludable y sostenible. La educación también es importante para fomentar la tolerancia entre las personas y contribuir al desarrollo de sociedades más pacíficas.

Para cumplir el objetivo 4, la financiación de la educación debe convertirse en una prioridad de inversión nacional. Además, medidas como hacer que la educación sea gratuita y obligatoria, aumentar el número de docentes, mejorar la infraestructura escolar básica y adoptar la transformación digital son esenciales.

5.- Igualdad de Género

La igualdad de género no solo es un derecho humano fundamental, sino que es uno de los fundamentos esenciales para construir un mundo pacífico, próspero y sostenible. Se

han conseguido algunos avances durante las últimas décadas, pero el mundo está lejos de alcanzar la igualdad de género para 2030.

Las mujeres y niñas constituyen la mitad de la población mundial y, por tanto, también la mitad de su potencial. Pero la desigualdad de género prevalece y estanca el progreso social.

De media, las mujeres ganan un 23% menos que los hombres en el mercado laboral mundial y dedican el triple de horas al trabajo doméstico y de cuidados no remunerado que los hombres.

Al ritmo actual, se calcula que se tardará 300 años en acabar con el matrimonio infantil, 286 años en subsanar las lagunas de protección jurídica y eliminar las leyes discriminatorias, 140 años en que las mujeres estén representadas en pie de igualdad en puestos de poder y liderazgo en el lugar de trabajo y 47 años en lograr la igualdad de representación en los parlamentos nacionales.

Es necesario un liderazgo político, unas inversiones y unas reformas políticas integrales para dismantelar las barreras sistémicas que impiden alcanzar el Objetivo 5. La igualdad de género es un objetivo transversal y debe ser un elemento clave en las políticas, presupuestos e instituciones nacionales.

6.- Agua Limpia y Saneamiento

El acceso al agua potable, el saneamiento y la higiene representan la necesidad humana más básica para el cuidado de la salud y el bienestar. Miles de millones de personas no tendrán acceso a estos servicios básicos en 2030 a menos que se cuadrupliquen los avances. El rápido crecimiento de la población, la urbanización y las crecientes necesidades en materia de agua de los sectores agrícola, industrial y energético están provocando un aumento de la demanda de agua.

La demanda de agua ha superado el creci-

miento demográfico y la mitad de la población mundial actualmente sufre una escasez de agua grave durante al menos un mes al año. Se prevé que la escasez de agua aumente con el incremento de las temperaturas globales, provocado a su vez por el cambio climático.

Entre las medidas necesarias para garantizar el acceso universal al agua potable segura y asequible de aquí a 2030 se encuentran las inversiones en infraestructuras e instalaciones de saneamiento, la protección y el establecimiento de los ecosistemas relacionados con el agua, así como la educación en materia de higiene. Además, la mejora del uso eficiente de los recursos hídricos es una de las claves para reducir el estrés hídrico. Se ha producido una evolución positiva. Entre los años 2015 y 2022, la proporción de la población mundial con acceso a servicios de agua potable gestionados de manera segura aumentó del 69% al 73%.

7.- Energía Asequible y No Contaminante

El Objetivo 7 pretende garantizar el acceso a una energía limpia y asequible, clave para el desarrollo de la agricultura, las empresas, las comunicaciones, la educación, la sanidad y el transporte.

El mundo continúa avanzando para alcanzar las metas de energía sostenible, pero no lo suficientemente rápido. Al ritmo actual, alrededor de 660 millones de personas continuarán sin acceso a la energía eléctrica y casi 2000 millones de personas seguirán dependiendo de combustibles y tecnologías contaminantes para cocinar en 2030. Nuestro día a día depende de una energía segura y asequible. No obstante, el consumo de energía sigue siendo la principal causa del cambio climático, ya que representa alrededor del 60% de las emisiones mundiales de gases de efecto invernadero. La tasa mundial de acceso a la energía eléctrica aumentó del 87% en 2015 al 91% en 2021.

Para garantizar acceso universal a electricidad asequible en 2030, es necesario invertir en fuentes de energía limpia, como la solar, eólica y termal. Ampliar las infraestructuras y mejorar la tecnología para suministrar energía limpia en todos los países en desarrollo son objetivos cruciales que contribuyen tanto al desarrollo como al medioambiente.

8.- Trabajo Decente y Crecimiento Económico

El Objetivo 8 pretende promover el crecimiento económico inclusivo y sostenible, el empleo y el trabajo decente para todos.

Diversas crisis amenazan gravemente la economía mundial. Se prevé que el crecimiento real del PIB mundial per cápita se desacelere en 2023. Las difíciles condiciones económicas empujan a más trabajadores al empleo informal.

Se ha producido un incremento de la productividad laboral y un descenso de la tasa de desempleo a escala mundial. No obstante, es necesario seguir avanzando para mejorar las oportunidades de empleo, especialmente entre jóvenes, reducir el empleo informal y la desigualdad en el mercado laboral (sobre todo en lo que respecta a la brecha salarial entre hombres y mujeres), promover entornos de trabajo seguros y protegidos y mejorar el acceso a los servicios financieros para garantizar un crecimiento económico sostenido e inclusivo. A medida que las economías empezaban a recuperarse de los efectos de la pandemia de la COVID-19, la tasa de desempleo mundial se redujo significativamente en 2022, cayendo hasta el 5,4% a partir de un pico máximo del 6,6% en 2020. Esta tasa fue inferior al nivel prepandémico del 5,5% de 2019.

9.- Industria, Innovación e Infraestructuras

El Objetivo 9 pretende construir infraestructuras resilientes, promover la industrialización sostenible y fomentar la innovación. El crecimiento económico, el desarrollo social y

la acción por el clima dependen en gran medida de las inversiones en infraestructuras, el desarrollo industrial sostenible y el progreso tecnológico. Ante la rápida evolución del panorama económico mundial y el aumento de las desigualdades, el crecimiento sostenido debe implicar una industrialización que, en primer lugar, haga accesibles las oportunidades a todas las personas y, en segundo lugar, se apoye en la innovación y en infraestructuras resistentes.

La industria manufacturera mundial, considerada uno de los motores del crecimiento económico global, ha venido experimentando un declive constante debido a los aranceles y las tensiones comerciales, incluso antes del inicio de la pandemia de la COVID-19. El declive de la industria manufacturera provocado por la pandemia ha tenido graves repercusiones en la economía mundial.

Esto se debe principalmente a la elevada inflación, los cambios en el precio de la energía, las continuas interrupciones en el suministro de materias primas y productos intermedios, y la desaceleración de la economía mundial. Mientras que los países menos adelantados (PMA) de Asia han realizado progresos considerables, los PMA de África tendrían que cambiar la trayectoria actual e intensificar significativamente sus avances para alcanzar el objetivo de aquí a 2030. Sin embargo, las industrias de tecnología media-alta y alta mostraron sólidas tasas de crecimiento.

10.- Reducción de las Desigualdades

La desigualdad amenaza el desarrollo social y económico a largo plazo, frena la reducción de la pobreza y destruye el sentido de realización y autoestima de las personas. En la mayoría de los países, los ingresos del 40% más pobre de la población aumentaron con mayor rapidez que la media nacional. Sin embargo, los últimos datos, aún no concluyentes, sugieren que la COVID-19 puede haber perjudicado esta tendencia positiva de reducción de la desigualdad dentro de los

países.

La pandemia también provocó el mayor aumento de la desigualdad entre países en tres décadas. Para reducir la desigualdad tanto dentro de los países como entre ellos es necesario distribuir equitativamente los recursos, invertir en la enseñanza y el desarrollo de capacidades, implementar medidas de protección social, luchar contra la discriminación, apoyar a los grupos marginados y fomentar la cooperación internacional para un comercio y sistemas financieros justos.

11.- Ciudades y Comunidades Sostenibles

El Objetivo 11 pretende lograr que las ciudades y los asentamientos humanos sean inclusivos, seguros, resilientes y sostenibles.

Las ciudades representan el futuro del modo de vida global. La población mundial alcanzó los 8000 millones de personas en 2022, de las cuales más de la mitad viven en zonas urbanas. Se prevé que esta cifra aumente y que para 2050 el 70% de la población vivirá en ciudades.

Aproximadamente 1100 millones de personas viven actualmente en barrios marginales, o en condiciones similares en las ciudades, y se espera que en los próximos 30 años haya 2000 millones más.

Sin embargo, muchas de estas ciudades no están preparadas para esta rápida urbanización, y el desarrollo de la vivienda, las infraestructuras y los servicios se ve superado, lo que provoca un crecimiento de los barrios marginales o de condiciones similares. El crecimiento urbano descontrolado, la contaminación atmosférica y la escasez de espacios públicos abiertos persisten en las ciudades.

Desde la implementación de los ODS en 2015 se han realizado grandes progresos y, a día de hoy, el número de países con estrategias nacionales y locales de reducción del riesgo de catástrofes se ha duplicado. No obstante, siguen existiendo problemas y, en 2022, solo

la mitad de la población urbana mundial tenía acceso al transporte público.

No es posible alcanzar el desarrollo sostenible sin transformar significativamente la forma en que se construyen y gestionan los espacios urbanos.

12.- Producción y Consumo Responsables

El Objetivo 12 pretende garantizar modalidades de consumo y producción sostenibles, algo fundamental para sostener los medios de subsistencia de las generaciones actuales y futuras. Nuestro planeta se está quedando sin recursos, pero el índice de población sigue creciendo.

En caso de que la población mundial alcance los 9800 millones de personas en 2050, se podría necesitar el equivalente a casi tres planetas para proporcionar los recursos naturales necesarios para mantener los estilos de vida actuales.

Para reducir nuestros niveles de consumo, debemos cambiar nuestros hábitos de consumo, y una de las principales medidas que debemos adoptar es sustituir los sistemas de suministro energético por otros más sostenibles. Las crisis mundiales provocaron un resurgimiento de las subvenciones a los combustibles fósiles, que casi se duplicaron de 2020 a 2021.

Se están produciendo cambios prometedores en las empresas, como la tendencia al aumento de la elaboración de informes de sostenibilidad que en apenas unos años se ha visto casi triplicada, lo que demuestra un mayor nivel de compromiso y concienciación sobre la necesidad de dar prioridad a las prácticas sostenibles en todos los sectores empresariales. El desperdicio de alimentos es otro indicio del consumo excesivo. Abordar la pérdida de alimentos es urgente y requiere políticas específicas basadas en datos, así como inversiones en tecnologías, infraestructuras, enseñanza y supervisión. A pesar de que una gran parte de la población mundial pasa

hambre, cada año se desperdicia la asombrosa cantidad de 931 millones de toneladas de alimentos.

13.- Acción por el Clima

El cambio climático afectará a todas las personas de todos los países de todos los continentes de alguna forma. Se avecina un cataclismo climático y no estamos preparados para las posibles consecuencias.

El cambio climático se debe a las actividades humanas y amenaza la vida en la Tierra tal como la conocemos. Con el aumento de las emisiones de gases de efecto invernadero, el cambio climático evoluciona a un ritmo mucho más rápido de lo previsto. Sus efectos pueden ser devastadores y pueden provocar fenómenos meteorológicos extremos y cambiantes, así como la subida del nivel del mar.

De no controlarse, el cambio climático echará por tierra muchos de los avances logrados en materia de desarrollo en los últimos años. También provocará migraciones masivas que derivarán en inestabilidad y guerras.

Para limitar el calentamiento global a 1,5 °C por encima de los niveles preindustriales, las emisiones ya deberían estar disminuyendo y necesitan reducirse casi a la mitad para 2030, dentro de solo siete años. Sin embargo, estamos muy lejos de lograr este objetivo. Es crucial tomar medidas urgentes y transformadoras que vayan más allá de meros planes y promesas. Esto exige aumentar las ambiciones, abarcar economías enteras y avanzar hacia un desarrollo resiliente al clima, al tiempo que se traza una trayectoria clara para lograr cero emisiones netas. El tiempo se acaba y es necesario tomar medidas inmediatas para evitar consecuencias catastróficas y garantizar un futuro sostenible a las generaciones venideras.

14.- Vida Submarina

El Objetivo 14 pretende conservar y utilizar sosteniblemente los océanos, los mares y los recursos marinos. La existencia humana y la vida en la Tierra dependen de unos océanos y mares sanos. Los océanos son intrínsecos a nuestra vida en la Tierra. Cubren tres cuartas partes de la superficie terrestre, contienen el 97% del agua de la Tierra y representan el 99% del espacio vital del planeta por volumen.

Proporcionan recursos naturales clave como alimentos, medicinas, biocombustibles y otros productos; ayudan a descomponer y eliminar los residuos y a reducir la contaminación; y sus ecosistemas costeros contribuyen a reducir los daños causados por las tormentas. También constituyen el mayor sumidero de carbono del planeta.

La contaminación marina está alcanzando niveles extremos. Más de 17 millones de toneladas métricas contaminaban el océano en 2021, cifra que se duplicará o triplicará para el año 2040, lo que resulta preocupante. El plástico es el tipo de desecho marino más dañino. En la actualidad, el pH medio del océano es de 8,1, aproximadamente un 30% más ácido que en la época preindustrial. La acidificación de los océanos amenaza la supervivencia de la vida marina, perturba la cadena alimentaria y socava tanto los servicios vitales que prestan los océanos como nuestra propia seguridad alimentaria.

La gestión responsable de este vital recurso mundial es una de las claves de un futuro sostenible. Esto implica aumentar la financiación de la ciencia oceánica, intensificar los esfuerzos de conservación, y cambiar con urgencia el rumbo del cambio climático para salvaguardar el mayor ecosistema del planeta. Los esfuerzos actuales para proteger los océanos no responden aún a la urgente necesidad de salvaguardar este vasto, aunque frágil, recurso.

15.- Vidas de Ecosistemas Terrestres

El Objetivo 15 pretende conservar la vida de ecosistemas terrestres. Busca proteger y restablecer los ecosistemas terrestres, gestionar sosteniblemente los bosques, luchar contra la desertificación, detener e invertir la degradación de las tierras, y detener la pérdida de biodiversidad. Los ecosistemas terrestres son vitales para el sostenimiento de la vida humana, contribuyen a más de la mitad del PIB mundial e incluyen diversos valores culturales, espirituales y económicos. Sin embargo, el mundo se enfrenta a una triple crisis del cambio climático, a la contaminación y a la pérdida de la biodiversidad.

Más de 100 millones de hectáreas de tierras sanas y productivas se degradaron anualmente entre 2015 y 2019, lo que afectó a la vida de 1300 millones de personas. La expansión agrícola es el motor directo de casi el 90% de la deforestación mundial. Esta cifra guarda relación directa con nuestros sistemas alimentarios, pues la cosecha de palma de aceite representó por sí sola el 7% de la deforestación mundial entre los años 2000 y 2018. Los esfuerzos mundiales y regionales para mantener los ecosistemas forestales, así como sus funciones sociales, económicas y medioambientales, son esenciales especialmente para los países en desarrollo y los trópicos.

Para cumplir el Objetivo 15, es esencial un cambio fundamental en la relación de la humanidad con la naturaleza, y tomar conciencia de que la naturaleza es la base de nuestra vida en la Tierra. El Marco Mundial Kunming-Montreal de la Diversidad Biológica, recientemente adoptado, ofrece al Objetivo 15 un impulso renovado al esbozar cuatro objetivos orientados a resultados que deben alcanzarse para 2050 y 23 metas que deben lograrse para 2030.

16.- Paz, Justicia e Instituciones Sólidas

El Objetivo 16 pretende promover sociedades pacíficas e inclusivas, facilitar el acceso a la justicia para toda la población y crear instituciones eficaces, responsables e inclusivas a todos los niveles. Las personas de todo el mundo deben vivir libres del miedo a cualquier forma de violencia y sentirse seguras en su día a día, sea cual sea su origen étnico, religión u orientación sexual. Sin embargo, los conflictos violentos, actuales y nuevos, en todo el mundo, están haciendo descarrilar el camino global hacia la paz y hacia la consecución del Objetivo 16. Resulta alarmante que en el año 2022 se produjera un aumento en más del 50% en el número de muertes de civiles relacionadas con los conflictos, el primero desde la adopción de la Agenda 2030, debido en gran parte a la guerra de Ucrania.

Los altos niveles de violencia armada e inseguridad tienen consecuencias destructivas para el desarrollo de un país, mientras que la violencia sexual, los delitos, la explotación y la tortura son fenómenos generalizados donde existen conflictos o no hay Estado de derecho, por lo que los países deben tomar medidas para proteger a los sectores que corren más riesgos. Los gobiernos, la sociedad civil y las comunidades deben colaborar para encontrar soluciones duraderas a los conflictos y al clima de inseguridad. El fortalecimiento del Estado de derecho y la promoción de los derechos humanos es fundamental en este proceso, así como la reducción del tráfico de armas ilícitas, la lucha contra la corrupción y el fomento de una participación inclusiva.

17.- Alianzas para lograr los Objetivos

El Objetivo 17 pretende revitalizar la alianza mundial para el desarrollo sostenible. La Agenda 2030 es universal y exige la implicación de todos los países, tanto desarrollados como en desarrollo, para garantizar que nadie se quede atrás. También requiere la colaboración entre los gobiernos, el sector priva-

do y la sociedad civil.

Los Objetivos de Desarrollo Sostenible solo se pueden conseguir con asociaciones mundiales sólidas y cooperación para garantizar que nadie se quede atrás en nuestro camino hacia el desarrollo. Sin embargo, no todos los países se encuentran en la misma situación de partida, y los países de ingresos bajos y medios afrontan enormes deudas que les impiden hacer avances en esta materia.

Después de la pandemia de la COVID-19, los países en desarrollo se enfrentan a un aumento sin precedentes de los niveles de deuda externa, agravado por retos como una inflación extrema, la escalada de las tasas de interés, prioridades contrapuestas y una capacidad fiscal limitada, lo que subraya la urgente necesidad de alivio de la deuda y asistencia financiera. Aunque las corrientes de asistencia oficial para el desarrollo (AOD) siguen alcanzando máximos históricos, el aumento en 2022 se atribuye principalmente al gasto en refugiados en los países donantes y a la ayuda a Ucrania.

Para tener éxito, es necesario movilizar tanto los recursos existentes como los adicionales, y los países desarrollados deberán cumplir sus compromisos de aumentar la asistencia oficial para el desarrollo.

“Los 17 objetivos son el plan maestro para conseguir un futuro sostenible para todos”

Es un plan de acción global de la Organización de las Naciones Unidas, que basa su acción en 5 dimensiones fundamentales: Persona, Prosperidad, Planeta, Participación Colectiva y Paz; cuyo objetivo son; erradicar la pobreza y el hambre; combatir la desigualdad y el cambio climático; garantizar la igualdad de género; asegurar el acceso a servicios de salud y educación de calidad; promover la acción climática y buscar la paz y la transparencia; por lo que para cumplir

con dicho objetivo y dentro de la competencia municipal se ha generado la policía integral y con pleno respeto a los Derechos Humanos sin importar ninguna condición que haga diferencia entre los integrantes de esta comunidad, para lo cual se llevara a cabo acciones que permitan la igualdad social como lo manda la Constitución Política de los Estados Unidos Mexicanos y Tratados Internacionales.

En la presente administración pública reiteramos el compromiso adquirido, continuando con los esfuerzos necesarios para dar cumplimiento a cada una de las necesidades manifestadas por la ciudadanía, sembrando y cultivando la confianza, de un gobierno que está para servirles.



 H. Ayuntamiento de
Zacatepec
2025-2027



MONOGRAFÍA Y DIAGNÓSTICO

Diagnóstico General del Municipio


a) Etimología

El Municipio de Zacatepec de Hidalgo es relativamente nuevo, fundado el 25 de diciembre de 1938. El municipio ha experimentado varios cambios desde su fundación, ya que la cabecera municipal era únicamente el ingenio azucarero y la hacienda vieja, así como unas cuantas casas de obreros y jornaleros

Coordenadas: 18°39,23,N 99°11,28,O
Cabecera municipal: Zacatepec de Hidalgo
Entidad Federativa: Morelos
Presidente Municipal: José Luis Maya Torres
Fundación: 25 de diciembre de 1938
Superficie: 28.531 km² Altitud media 910 m.s.n.m.
Población: 36,094 habitantes
Gentilicio: Zacatepecenses
Código Postal: 62780 - 62785
Clave Catastral Municipal: 4400 000 00 000
Código INEGI: 17031

b) Toponimia

El nombre Zacatēpec es una palabra que, en náhuatl, está constituida por los vocablos zaca-tl 'zacate' tēpe-tl 'cerro'. Así, Zaca-tēpe-c puede entenderse como "en el cerro del zacate". Otra versión toponímica afirma que "Zacatepec" quiere decir "lugar de zacate", si se considera que el vocablo tēpetl también significa "lugar poblado [en alto]".



c) Historia

La historia de lo que ahora es el territorio del municipio de Zacatepec de Hidalgo ha estado estrechamente ligada, desde 1690, a la producción de la caña de azúcar. Desde entonces los sembradíos de caña han abundado en las tierras de cultivo, estos son, hasta el momento, uno de los principales medios de subsistencia de los pobladores, no sólo del municipio, sino de la región sur del Estado de Morelos.

Fue el 5 de febrero de 1938 cuando el presidente de la República Mexicana Lázaro Cárdenas del Río inauguró, en lo que fuera el casco de la antigua hacienda, las instalaciones del ingenio que él mismo había ordenado construir, con fines sociales, para mejorar las condiciones económicas de los ejidatarios y trabajadores de la fábrica. Dentro de este contexto nació la decisión de elevar a la categoría de municipio a Zacatepec. De este modo, el 25 de diciembre de 1938, el Gobernador del Estado, Elpidio Perdomo, promulgó el decreto No. -17 por el que:

"Art. 1.º. - Se crea el municipio libre de Zacatepec, Morelos, que quedará formado con la extensión que comprende las ayudantías de Tetelpa, Galeana (la antigua hacienda de San Nicolás) y Zacatepec, siendo esta última la cabecera del citado municipio y conservando cada una de ellas la denominación y límites que actualmente tienen".

Personajes Ilustres:

Diego de Mendoza, fundó el trapiche nombrado Santiago Zacatepeque en el año de 1690 en virtud de licencia que para ello obtuvo de la Real Audiencia gobernadora de este reino.

Lázaro Cárdenas del Río, siendo presidente el 5 de febrero de 1938, inauguró en lo que fuera el casco de la antigua hacienda, las nuevas instalaciones del ingenio.

Elpidio Perdomo, promulgó el decreto No. 17 por el que se crea el municipio libre de Zacatepec, Morelos, el 25 de diciembre de 1938.

Pablo Larios Iwasaki, futbolista que se desempeñaba como portero, capitán en varios equipos de la primera y segunda división, así como integrante de la selección mexicana de fútbol.

Fernando Dávila Roldán (La Cira) y Raúl "Piteco" Sánchez, destacados deportistas oriundos de Zacatepec de Hidalgo Morelos.

Francisco Salado Carbajal, deportista de reconocimiento a nivel Nacional, Profesor y entrenador del equipo de fútbol americano "Iguanas" del Instituto Tecnológico de Zacatepec, ingresado al Salón de la Fama del Fútbol Americano en México.

Florentino Sorela Severiano - Patrimonio Humano Vivo declarado por la UNESCO, por su conservación de la danza del Tecuán.

Cronología de Hechos Históricos

1898, Se reconoce a don Benito Arenas los títulos de 1,684 hectáreas, con los que forma la hacienda azucarera.

1910, Durante la revolución agraria, el viejo ingenio fue alcanzado por las llamas.

1936, El presidente Lázaro Cárdenas ordenó la construcción del ingenio.

1936, Se fundó la cooperativa "Emiliano Zapata" S.C. de P.E. de R.S., a su vez se creó el Municipio de Zacatepec.

d) Ubicación Geográfica y Extensión Territorial

Tiene las siguientes coordenadas: Al norte 18°41', al sur 18°37' de latitud norte; al este 99°11', al oeste 99°14' de longitud oeste.

Colinda al norte con los municipios: Indígena de Xoxocotla y Tlaltizapán; al este con los municipios de Tlaltizapán y Jojutla; al sur con el municipio de Jojutla; al oeste con los municipios de Jojutla y Puente de Ixtla.

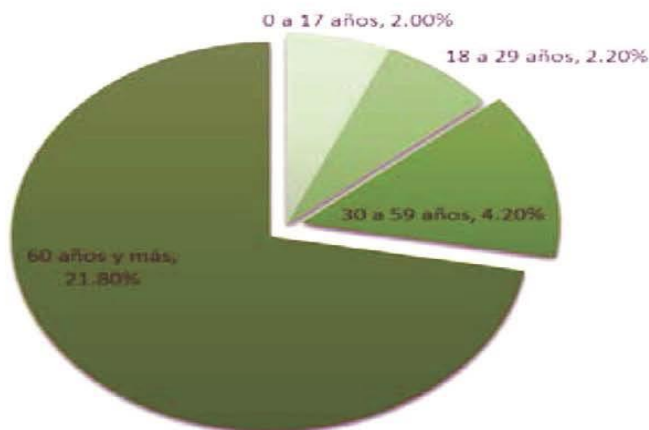
Extensión: Cuenta con una superficie de 26.28 km² que representa el 0.5% del total del estado.

e) Población y Sociedad

Población total: 36 094

Mujeres: 18 862 Hombres: 17 232

Población con alguna discapacidad por grupos de edad



Fuente: INEGI. Censo de Población y Vivienda 2020. SNIEG. Información de Interés Nacional.

Hablantes de lengua indígena:

Dialecto: Amuzgo de Oaxaca, Chol, Chontal, Huichol, Mixtecas, Lenguas Zapotecas, Maya, Mazahua, Mazateco, Mixe, Náhuatl, Otomí, Purépecha, Tlapaneco, Totonaca y no especificado.

Número de personas: 169

Fuente: INEGI. http://www3.inegi.org.mx/sistemas/iter/entidad_indicador.aspx?ev=5

Cultura popular:

Gastronomía: Pozole blanco de cerdo, chito, barbacoa de cerdo, pescado en mixiote, tamales y clemole sazonado con ciruela silvestre y tamarindo.

Música: Banda de viento y Chinelos.

Fuente: www.e-local.gob.mx/wb2/ELOCAL/EMM_morelos

Fiestas, Danzas y Tradiciones:

En la cabecera municipal sus fiestas son: 25 de julio, en honor al santo patrón del pueblo "San Santiago Apóstol", el 12 de diciembre se festeja a la virgen de Guadalupe, en la capilla que lleva su nombre.

En cuanto a las fiestas y tradiciones destaca particularmente la localidad de Tetelpa. Una de sus fiestas principales es la del 8 de diciembre en honor a la virgen de la Purísima Concepción. En la que se hacen procesiones el día 7 partiendo de Tetelpa, rumbo a Zacatepec y viceversa, acompañadas por música de viento, danzas de moros, tecuanes, apaches, pastores; en la madrugada se llevan mañanitas a la Virgen y por la tarde se da de comer a los invitados.

Zona urbana:

Las zonas urbanas están asentadas sobre suelos del cuaternario y rocas sedimentarias del neógeno, en llanuras y mesetas; sobre áreas donde originalmente había suelos denominados leptosol, regosol y vertisol; la mancha urbana crece sobre terrenos previamente ocupados por selvas y terrenos de cultivo.

Zonas Arqueológicas y monumentos históricos:

Los Restos Prehispánicos encontrados en Tetelpa, Haciendas de San Nicolás O. y Santiago Zacatepec, la Iglesia de San Esteban y el Acueducto.

Fuente: www.e-local.gob.mx/wb2/ELOCAL/EMM_morelos

Museos:

San Esteban Tetelpa Ubicado en los salones del cuarto de la iglesia de Tetelpa centro administrativo para la comunidad, consta de cuatro salas de exposición.

Museo del Tecuán en Tetelpa, de Florentino Sorela.

Uso de suelo y vegetación

Uso de suelo: Agricultura (53.60%) y zona urbana (31.63%)

Vegetación: Selva (14%)

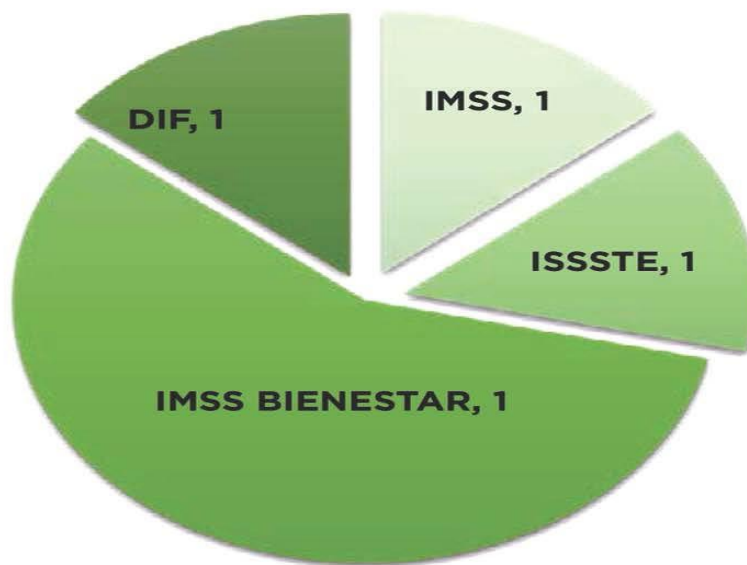
Fuente: www.e-local.gob.mx/wb2/ELOCAL/EMM_morelos

f) Salud

En el municipio de Zacatepec se cuenta con un hospital general de zona del Instituto Mexicano del Seguro Social (IMSS) que es uno de los hospitales más grandes del Estado de Morelos, el cual da servicio a todos los municipios de la región sur y poniente; una Unidad Médica Familiar del ISSSTE, un centro de salud urbano (IMSS Bienestar), consultorio médico en el DIF Municipal con dispensario médico gratuito, así como un gran número de consultorios y clínicas particulares.

Fuente: INEGI. México en cifras. Tabulados de Integración, 2023. Cuadro 5.6.

Unidades médicas en servicio de las instituciones del sector público de salud



Fuente:

INEGI. Datos calculados con base en la información proporcionada por las fuentes. IMSS, órgano de operación administrativa desconcentrada de Morelos. Jefatura de servicios de prestaciones médicas. Coordinación de información y análisis estratégico. ISSSTE, representación estatal Morelos. Subdelegación de administración; subdelegación médica; departamento de programación y desarrollo. SEDENA 24ª zona militar. Hospital militar de la zona. INEGI. México en cifras. Tabulados de integración 2024. Salud y seguridad social.

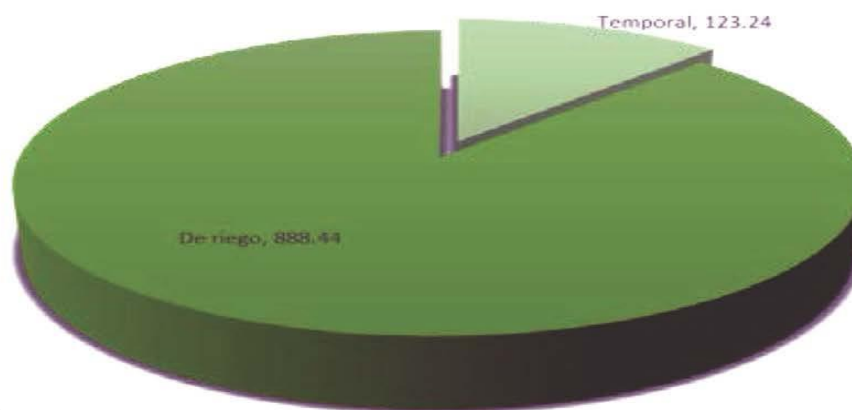
g) Economía

Agricultura

Los principales cultivos son:

Caña de azúcar, arroz, maíz y frijol.

Superficie total con agricultura a cielo abierto



Fruticultura:

Se produce mango, aguacate y guayaba.

Ganadería:

Se cría ganado bovino, porcino, caprino y caballar.

Acuicultura:

Peces de ornato y tilapia

Industria:

El ingenio "Emiliano Zapata" es uno de los más importantes de la República, por su producción de azúcar y mieles incristalizables.

Comercio:

Tianguis semanal, mercado, rastro y tiendas de abasto popular.

Turismo:

Los atractivos turísticos son los balnearios de Iguazú y Real de San Nicolás, mismos que junto con la Iglesia de San Nicolás y la hacienda Vieja, Iglesia de Santiago Apóstol y el Estadio Agustín Coruco Díaz, son lugares de interés.

h) Educación

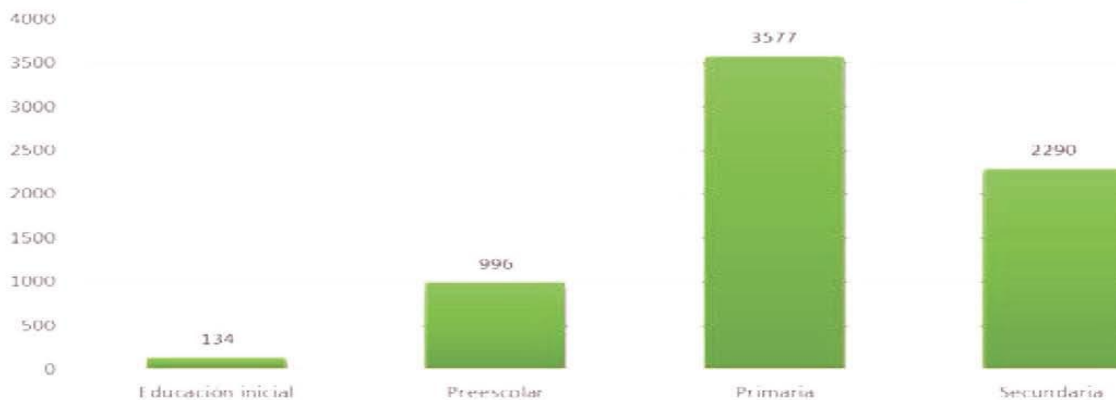
Dentro del grado de alfabetización, la población alfabeta de 15 años o más alcanza un porcentaje de 94.7 %.

Alumnos inscritos, personal docente y escuelas en la modalidad escolarizada de educación básica por municipio y nivel educativo según sexo. Ciclo escolar 2023/24

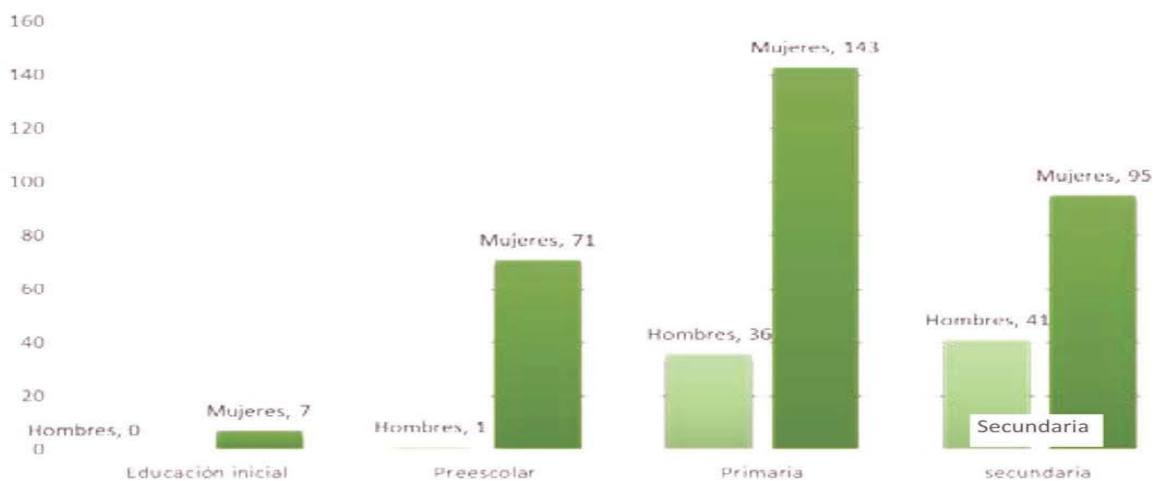
	Alumnos inscritos			Personal docente			Total de Escuelas
	Total	Hombres	Mujeres	Total	Hombres	Mujeres	
Educación inicial	134	79	55	7	0	7	4
Preescolar	996	484	512	72	1	71	16
PRIMARIA	3577	1845	1732	179	36	143	18
Secundaria	2290	1174	1116	136	41	95	9



Total de Alumnos Inscritos en las Escuelas de Educación Básica de Zacatepec



Total Del Personal Docente Que Labora En Las Escuelas De Zacatepec



Fuente: INEGI. Censo de Población y Vivienda 2020.

i) Hidrografía

Al municipio lo atraviesa, en muy corto tramo, el río Apatlaco, pasando por la cabecera municipal, regando los pueblos de Tetelpa, Zacatepec y Galeana.

j) Clima

En el municipio, se disfruta de un clima semi-seco cálido, con invierno poco definido, sequía a fines de otoño, invierno y principios de primavera y con un periodo de lluvias de junio a octubre.

k) Flora

Principales Ecosistemas

En cuanto a la agricultura, el municipio de Zacatepec de Hidalgo ocupa un 67.91% de la superficie municipal en esta actividad, principales cultivos: Caña de azúcar, arroz, maíz, cacahuate, sandía y melón.

En cuanto a la selva, el municipio ocupa un 14.51% de la superficie municipal.

Recursos naturales

El patrimonio natural del municipio consiste básicamente en la sierra de la cantera que se localiza al oriente del municipio, presentando interesantes condiciones geológicas y una gran vegetación de belleza escénica.

l) Fauna

La fauna que encontramos en el municipio de Zacatepec está compuesta por conejo silvestre, armadillo, iguana, tlacuache, comadreja, zorrillo, pájaro bandera, garza, pato triguero, chachalaca, urraca copetona, zopilote, paloma de ala blanca, lechuza, aves de ornato, hormigas, ratones, víbora de cascabel etc.

m) Orografía

El municipio de Zacatepec de Hidalgo cuenta con el cerro la Tortuga. Latitud norte 18°40', longitud oeste 99°13' y altitud 917 metros sobre el nivel del mar.



Organización y Estructura de la Administración Pública Municipal

Ayuntamiento 2025-2027

A través de los artículos 38, 39, 39 Bis, 40, 41, 42, 43, 43 Bis, 44, 45, 45 Bis, 46, 47, 47 Bis y 48 de la Ley Orgánica Municipal, así como, el Bando de Policía y Gobierno y sus Reglamentos, la estructura básica del Ayuntamiento es:

Presidencia Municipal
Sindicatura Municipal
5 Regidurías

Zacatepec está compuesto por una cabecera municipal que comprende la colonia Centro, los barrios de la Huerta, el Tamarindo, el Toreo y Rincón del Río y las siguientes Ayudantías Municipales:

Poza Honda, El Paraíso, Independencia, Benito Juárez, Emiliano Zapata, 20 de noviembre, Tetelpa, Plutarco Elías Calles, San Antonio Chiverías, Mártires del 10 de abril, Gran Alianza, Valle del Sol, Arboledas, Vicente Guerrero, JOSEFA Ortiz de Domínguez, Buena Vista, Galeana Centro, Lázaro Cárdenas (Galeana), Guadalupe Victoria, Lázaro Cárdenas (Zacatepec), Plan de Ayala (Colonias Unidas).

Regionalización Política:

El municipio de Zacatepec se encuentra ubicado en el 4º distrito federal electoral y en el 10º distrito local electoral.

Reglamentación Municipal


1. Reglamento del Consejo Municipal de Desarrollo Rural Sustentable.
2. Código de Ética del municipio de Zacatepec de Hidalgo
3. Decreto de creación del Órgano de Seguimiento e Instrumentación en el municipio de Zacatepec, Morelos, para el cumplimiento de los objetivos de la agenda 2030 (OSI)
4. Reglamento Interior del Ayuntamiento del Municipio de Zacatepec, Morelos
5. Bando de Policía y Gobierno del municipio de Zacatepec, Morelos

Cronología de los Presidentes Municipales

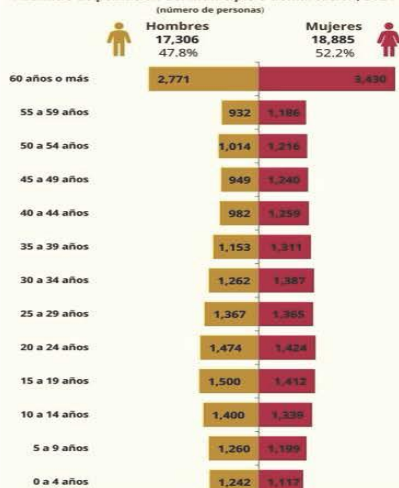
Presidente Municipal	Periodo de Gobierno
Andrés López González	1939-1940
José Andrés Alarcón Cázales	1941-1942
Ricardo Peralta Coronel	1943-1944
Antonio Díaz Espíndola	1945-1946
Saturnino Ocampo Ruíz	1946
Federico Figueroa Romero	1947-1948
Pedro Castañeda Rodríguez	1949-1950
Atenodoro Cacho Montoro	1950-1951
Moisés Ortiz Paz	1952-1954
Tito Maldonado Mastache	1955-1957
Demetrio Herrera Millán	1958-1960
Darío Mendoza Mata	1961-1963
Daniel Aguilar Segura	1964-1966
Pedro Ocampo Urriza	1967-1970
Justiniano Ocampo Vara	1970-1973
Ing. Arturo Peralta Mastache	1973-1976
Miguel Villanueva Trejo	1976-1979
Rodolfo Uribe Salgado	1979-1982
Dr. Federico González Gómez	1982-1985
Adán Uribe Langarica	1985-1988
Felipe Ocampo Ocampo	1988-1991
J. Carmen Sánchez Ramírez	Mayo 1991
Ing. Juan Ibáñez Olea	1991-1994
Prof. José Manuel García Méndez	1994-1997
Dr. Víctor Manuel Núñez Arellano	1997-2000
Jorge Antonio Reyes Ortiz	2000-2003
Salomón Hernández Bravo	2003-2006
Gustavo Rebolledo Hernández	2006-2009
José Carmen Cabrera Santana	2009-2012
Abdón Toledo Hernández	2013-2015
Francisco Salinas Sánchez	20016-2018
Profa. Olivia Ramírez Lamadrid	2019-2021
Lic. José Luis Maya Torres	2022-2024
Lic. José Luis Maya Torres	2025-2027

Datos Básicos del Municipio Diagnóstico Actualizado al 2024

I. INFORMACIÓN SOCIODEMOGRÁFICA Y ECONÓMICA



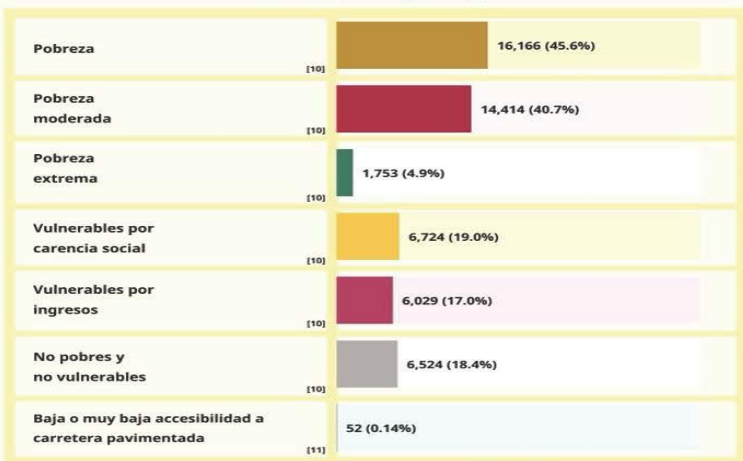
Pirámide de población del municipio o demarcación, 2024 ⁽¹⁾



Notas: (1) Cálculo de la DGPA, Secretaría de Bienestar, a partir del registro por trabajo del Censo 2020, actualizado con el INPC de diciembre 2024, dentro del INEGI y la canasta básica PROSECO (2024).
(2) Cálculo de la DGPA, Secretaría de Bienestar, a partir del registro por trabajo del Censo 2020, actualizado con el INPC de diciembre 2024, dentro del INEGI.
(3) El Coeficiente de Gini mide la desigualdad en la distribución del ingreso entre la población, tomando valores entre 0 y 1. Sin valor cercano a 0 refleja una mayor desigualdad en la distribución del ingreso.

II. INDICADORES DE POBREZA

Población en situación de pobreza del municipio o demarcación territorial
(número de personas y porcentaje)



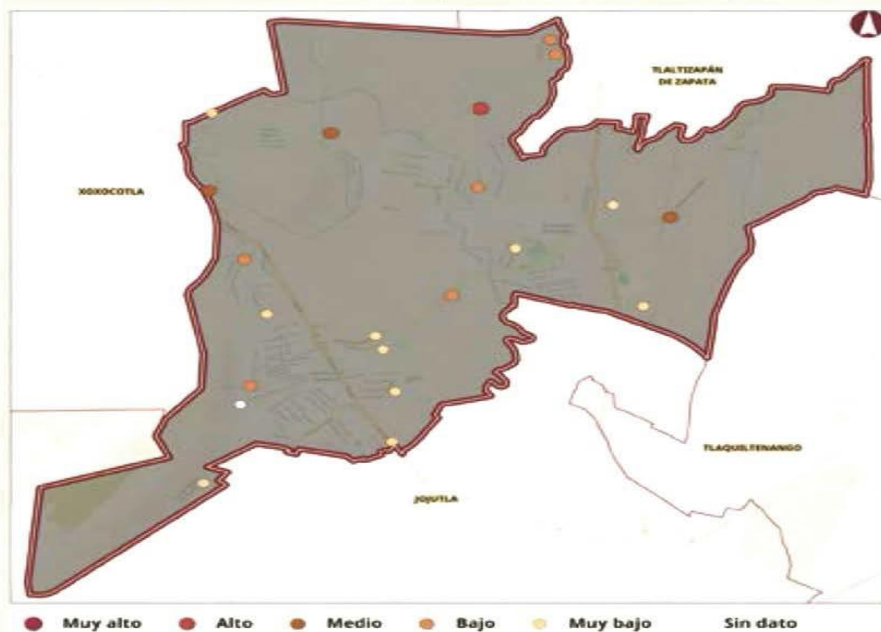
Población en situación de pobreza de la entidad federativa y del municipio o demarcación territorial
(porcentaje)





III. INDICADORES DE REZAGO SOCIAL

Grado de rezago social de las localidades en el municipio o demarcación territorial

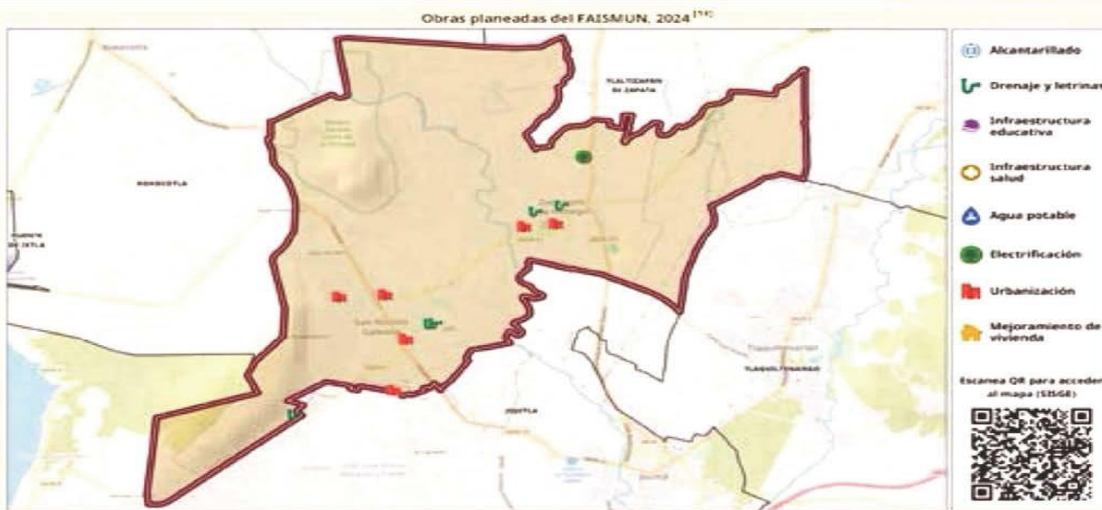


Grado de rezago social del municipio o demarcación territorial (%) Muy bajo Lugar del municipio o demarcación a nivel nacional con respecto al rezago social (%) (%) 2,262 de 2,469	
Grado de rezago social	Localidades según el grado de rezago social (%)
Muy alto	0
Alto	1
Medio	3
Bajo	6
Muy bajo	10
Sin dato	1
Total de localidades	21

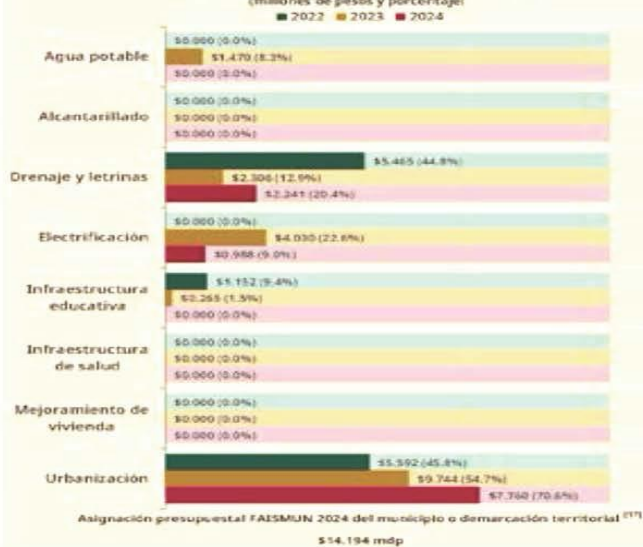
(12)

Nota: (B) El lugar con mayor y menor rezago social en el municipio o demarcación territorial con respecto al rezago social y (C) El lugar con mayor rezago social en el país.

IV. PLANEACIÓN DEL FONDO DE APORTACIONES PARA LA INFRAESTRUCTURA SOCIAL EN SU COMPONENTE FAISMUN, 2024



Comparativo de la planeación del FAISMUN⁽¹⁾⁽²⁾ (millones de pesos y porcentaje)



Zonas de Atención Prioritaria (ZAP), 2025⁽¹⁾⁽²⁾



Fuentes de información:

- (1) CONAPO. Reconstrucción y proyecciones de la población de los municipios 1990-2040, utilizando la proyección para el año 2024.
- (2) DGPS, Secretaría de Bienestar, información contenida en el Padrón Único de Beneficiarios (PUB) 2024.
- (3) INEGI. Cuestionario ampliado del Censo de Población y Vivienda 2020.
- (4) INEGI. Cuestionario básico del Censo de Población y Vivienda 2020.
- (5) DGPA, Secretaría de Bienestar, a partir del ingreso por trabajo del Cuestionario ampliado del Censo de Población y Vivienda 2020, actualizado con el Índice Nacional de Precios al Consumidor (INPC) de diciembre 2024, ambos del INEGI, y la canasta básica definida por la Procuraduría Federal del Consumidor (PROFECO) 2024.
- (6) DGPA, Secretaría de Bienestar, a partir del ingreso por trabajo del Cuestionario ampliado del Censo de Población y Vivienda 2020, actualizado con el INPC de diciembre 2024, ambos del INEGI.
- (7) INEGI, con base en el Modelo Estadístico 2020 para la continuidad del Módulo de Condiciones Socioeconómicas (MCS) de la Encuesta Nacional de Ingresos y Gastos de los Hogares (ENIGH) 2022 y la muestra del Censo de Población y Vivienda 2020.
- (8) INEGI, con base en la ENIGH 2022.
- (9) CONEVAL, anexo estadístico de la Medición de la pobreza a nivel entidad federativa 2022, con base en la ENIGH 2022.
- (10) CONEVAL, anexo estadístico de la Medición de la pobreza a nivel municipio 2020, con base en el Modelo Estadístico 2020 para la continuidad del MCS-ENIGH y la muestra del Censo de Población y Vivienda 2020.
- (11) CONEVAL, anexo estadístico del Grado de accesibilidad a carretera pavimentada 2020, con base en los Principales resultados por localidad (ITER) del Censo de Población y Vivienda 2020.
- (12) DGPS, Secretaría de Bienestar, mapa elaborado a partir del Índice de Rezago Social a nivel entidad federativa, municipio y localidad 2020, con la actualización del Marco Geoestadístico del INEGI de diciembre 2024.
- (13) CONEVAL, anexo estadístico del Índice de Rezago Social a nivel entidad federativa, municipio y localidad 2020.
- (14) DGPS, Secretaría de Bienestar, mapa elaborado a partir de la base de datos de los recursos planeados extraída de la Matriz de Inversión para el Desarrollo Social (MIDS), al cuarto trimestre de 2024, proporcionada por la DGD, Secretaría de Bienestar.
- (15) DGD, Secretaría de Bienestar, a partir de la base de datos de los recursos planeados extraída de la MIDS, al cuarto trimestre de 2022, 2023 y 2024.
- (16) DOF, Decreto por el que se formula la Declaratoria de las Zonas de Atención Prioritaria para el año 2025.
- (17) DGD, Secretaría de Bienestar, a partir de la base de datos de la asignación presupuestal del FASUN 2024.



COPLADEMUN FORO DE CONSULTA CIUDADANA



Respetando el debido proceso, se instaló el Comité de Planeación para el Desarrollo Municipal (COPLADEMUN), para lo cual, se elaboraron invitaciones directas a los integrantes de la comisión permanente del COPLADEMUN.

A través de la convocatoria abierta a la ciudadanía en general, se realizó la invitación para participar en el Foro de Consulta Ciudadana el día 23 de enero de 2025, utilizando anuncios en radio, perifoneo, PUBLICACIÓN en las páginas oficiales del ayuntamiento y colocación de carteles en todas las colonias y el centro del municipio. En el marco del foro se promovió la participación social para la planeación de la distribución de los recursos municipales.

El foro de consulta fue un ejercicio democrático exitoso, del cual se obtuvieron los siguientes resultados:



NECESIDADES DE OBRA PÚBLICA Y ACCIONES SOCIALES EN GENERAL		
CATEGORÍAS	SOLICITUDES	PORCENTAJE
DRENAJE SANITARIO	43	27%
ELECTRIFICACIÓN	9	6%
PAVIMENTACIÓN	79	50%
RED DE AGUA POTABLE	5	3%
DEPORTES	4	3%
PUENTES Y RAMPAS	5	3%
TECHUMBRE	1	1%
OTROS	11	7%
TOTAL	157	100%

