



MORELOS
2018 - 2024

Consejería Jurídica del Poder Ejecutivo del Estado de Morelos.
Dirección General de Legislación.
Subdirección de Jurisprudencia.



**CONSEJERÍA
JURÍDICA**

**PLAN MUNICIPAL DE DESARROLLO, MIACATLÁN,
MORELOS, 2022-2024**

OBSERVACIONES GENERALES.-



MORELOS
2018 - 2024

Consejería Jurídica del Poder Ejecutivo del Estado de Morelos.
Dirección General de Legislación.
Subdirección de Jurisprudencia.



PLAN MUNICIPAL DE DESARROLLO.
M IACATLÁN, **M** ORELOS
2022 - 2024

www.miacatlan.gob.mx

Tel: 737.690.1979



GRAFÍA DE MIACATLÁN



| | | |
|--------------|---|-------------|
| Mitl | = | Flecha |
| Acatl | = | Vara o caña |
| Tlan | = | Lugar |

MIACATLÁN: *“Lugar donde abundan las varas para flechas”*

Etimología: (Se deriva del Náhuatl)



AYUNTAMIENTO MUNICIPAL 2022 – 2024 MIACATLÁN, MORELOS

Dr. Francisco León y Vélez Arriaga
Presidente Municipal

C. Norma Nayeli Arias Hernández
Síndica Municipal

C. Noé Gómez Gómez
1er. Regidor
Coordinación de organismos descentralizados; Gobernación y reglamentos; Desarrollo agropecuario; Hacienda, programación y presupuesto; Transparencia y protección de datos personales, rendición de cuentas, combate a la corrupción y archivo; Seguridad pública y tránsito; Desarrollo económico; Desarrollo urbano y obras Públicas.

C. Gabriela Martínez Campos
2da. Regidora
Educación, cultura y recreación; Igualdad y equidad de género; Turismo; Asuntos de la juventud; Ciencia, tecnología e innovación; Protección del patrimonio cultural; Derechos humanos; y, Servicios públicos municipales.

C. Luis Alberto Longares
3er. Regidor
Patrimonio municipal; Planificación y desarrollo; Bienestar social; Asuntos indígenas; Colonias y Poblados; Protección ambiental y desarrollo sustentable; Relaciones públicas y comunicación social; Asuntos migratorios; y, Participación ciudadana.



CONTENIDO

GRAFÍA DE MIACATLÁN

PRESENTACIÓN

INTRODUCCIÓN.

MENSAJE DEL ALCALDE.

| | |
|--|-----------|
| 1 ER. APARTADO (ANTECEDENTES, GEOGRAFÍA Y ESTADÍSTICA) | 1 |
| <i>Marco Jurídico</i> | 2 |
| <i>Misión:</i> | 9 |
| <i>Visión:</i> | 9 |
| <i>Principios y valores</i> | 10 |
| <i>Antecedentes históricos de Miacatlán</i> | 12 |
| <i>Monumentos y sitios históricos</i> | 12 |
| <i>Gastronomía</i> | 13 |
| <i>Fiestas locales</i> | 13 |
| PERFIL SOCIODEMOGRÁFICO E INFRAESTRUCTURA SOCIAL | 15 |
| <i>Geografía</i> | 15 |
| <i>Vías y Medios de Comunicación</i> | 16 |
| <i>Carreteras Federales</i> | 17 |
| <i>Carreteras Estatales</i> | 17 |
| <i>Transporte</i> | 17 |
| <i>Servicios de telecomunicaciones e internet</i> | 18 |
| <i>Relación de comunidades del Municipio de Miacatlán 2022</i> | 18 |
| <i>Orografía</i> | 19 |
| <i>Fisiografía</i> | 22 |
| <i>Edafología</i> | 23 |
| <i>Clima</i> | 24 |
| REFERENCIAS ESTADÍSTICAS DEL MUNICIPIO DE MIACATLÁN. (INEGI 2020) | 25 |
| <i>Demografía</i> | 25 |
| <i>Población y su situación conyugal</i> | 28 |
| <i>Fecundidad</i> | 29 |
| <i>Mortalidad</i> | 30 |
| <i>Población por tipo de jefatura de familia</i> | 31 |
| <i>Población y servicios de salud</i> | 32 |
| <i>Población con alguna discapacidad o limitación física</i> | 33 |
| <i>Población étnica</i> | 37 |
| <i>Migración</i> | 40 |
| <i>Educación</i> | 44 |
| <i>Planteles educativos y su población escolar 2022</i> | 45 |
| <i>Características económicas de la población</i> | 46 |



| | |
|---|-------------------------------|
| <i>Religión</i> | 47 |
| <i>Vivienda</i> | 48 |
| <i>Viviendas por localidad y disponibilidad de servicios</i> | 50 |
| <i>Hogares censales y población</i> | 56 |
| 2°. APARTADO.-PLAN MUNICIPAL DE DESARROLLO, MIACATLÁN 2022 - 2024 (PMDM) | 57 |
| <i>Organigrama</i> | 58 |
| <i>Financiamiento para la ejecución del PMDM 2022-2024</i> | 59 |
| <i>Participación ciudadana</i> | 61 |
| <i>Principal problemática de Miacatlán</i> | 67 |
| <i>Zonas de atención prioritaria (LAP Miacatlán)</i> | 68 |
| <i>Diagnóstico FODA</i> | ¡Error! Marcador no definido. |
| <i>Conformación del plan municipal</i> | 72 |
| <i>Metodología</i> | 72 |
| <i>Esquema de la integración del plan de desarrollo municipal</i> | 73 |
| <i>Ruta para la integración del plan municipal de desarrollo 2022-2024</i> | 74 |
| EJES RECTORES 74 | |
| <i>Definición de los ejes rectores</i> | 76 |
| MIACATLÁN CONFIABLE, ORDENADO Y SEGURO | 76 |
| <i>Gobierno ordenado y participativo</i> | 76 |
| MIACATLÁN SALUDABLE E INCLUYENTE | 80 |
| <i>Salud, Bienestar e Inclusión</i> | 80 |
| MIACATLÁN CON OBRAS Y SERVICIOS DE CALIDAD | 91 |
| <i>Obras y servicios incluyentes y sustentables</i> | 91 |
| MIACATLÁN CON DESARROLLO ECONÓMICO Y EQUILIBRADO | 96 |
| <i>Desarrollo Sustentable y Sostenible</i> | 96 |
| MIACATLÁN CON GOBIERNO EFICIENTE | 102 |
| <i>Transparencia y resultados</i> | 102 |
| <i>Ejes transversales</i> | 106 |
| <i>Indicadores</i> | 107 |
| <i>Evaluación</i> | 118 |
| 3ER.- APARTADO (ANEXOS) | 120 |
| <i>Glosario de términos</i> | 121 |
| <i>Bibliografía y web gráfica</i> | 140 |
| <i>Legislación</i> | 140 |
| <i>Dependencias Federales</i> | 140 |
| <i>Dependencias Estatales</i> | 141 |



PRESENTACIÓN

El Plan de Desarrollo Municipal de Miacatlán (PMDM) 2022 – 2024, se encuentra conformado por tres apartados.

El primer apartado está dedicado a: la misión, visión; principios y valores; antecedentes, datos estadísticos y geográficos.

El segundo apartado contempla la conformación de PMDM, en sus distintos componentes: Organigrama; financiamiento, FODA; Ejes Rectores y Ejes Transversales, con sus objetivos, estrategias y líneas de acción, así como los principales programas y proyectos a ejecutarse y el modo en que serán financiados y evaluados.

El tercer apartado comprende los anexos, en los que se destaca un glosario de términos, y las principales fuentes bibliográficas utilizadas.

El PMDM es el instrumento administrativo que establece las políticas municipales, para el desarrollo de acciones a ejecutar por este gobierno municipal en su ejercicio 2022 – 2024. En este instrumento se tomó muy en cuenta la participación ciudadana como medio para legitimar los programas y proyectos en beneficio de la población en general. En cada uno de sus ejes se establecen las áreas de oportunidad y desarrollo, donde se plantean de manera enunciativa y no limitativa los principales retos y desafíos que el gobierno municipal deberá considerar para su posible ejecución a corto, mediano o largo plazo.

La evaluación será con base en los informes de avance físico financiero e indicadores de cumplimiento, estos podrán ajustarse una vez realizada la primera evaluación y análisis de resultados, con la finalidad de lograr el máximo de desarrollo y desempeño, y, en su caso, podrán ser ajustados o reorientados previo análisis y dictamen por la contraloría municipal.



INTRODUCCIÓN.

El municipio de Miacatlán en 2017, se ve afectado en su extensión territorial por la separación de la ayuntamiento de Coatetelco, lo que hoy conocemos como el Municipio Indígena de Coatetelco. Esta separación genero cambios importantes en el patrimonio y finanzas municipales. Lo que obliga al municipio a actualizar todo su marco normativo y administrativo.

Por otro lado, la administración municipal 2019 -2021, se vio inmersa en este proceso de entrega de bienes y servicios a la municipalidad de Coatetelco, siendo superada en términos legales, administrativos, sociales y políticos, mismos que deben considerarse para responder de manera contundente a las necesidades y requerimientos actuales de la población de Miacatlán. En este sentido, el Plan de Municipal de Desarrollo 2022 -2024, recobra, manifiesta y plasma el sentir ciudadano, en sus distintos objetivos, estrategias y líneas de acción, señalando de manera puntual las principales áreas de oportunidad, retos y desafíos que el municipio debe atender a corto, mediano y largo plazo, en lo económico, social, ambiental y cultural. Estas propuestas, forman parte importante del resultado de la participación activa de la población en los foros de consulta ciudadana convocados por el COPLADEMUN.

Entre las demandas más sentidas por la población son el fortalecimiento de la infraestructura social básica, como construcción de pavimentos, ampliación de los tanques de agua potable, mejor alumbrado público, mejoramiento de la seguridad pública, una ambulancia nueva, gestión de un nuevo panteón municipal, pavimentación de la carretera Estatal de Miacatlán a Palpan de Baranda, entre muchas otras contenidas en el presente instrumento de planeación.

En la administración municipal, se plantea ejercer un gobierno de resultados y menos costoso para los habitantes, que trabaje de manera honesta y dentro de un marco normativo vigente que responda a las necesidades actuales de Miacatlán y sus habitantes.



MENSAJE DEL ALCALDE.



Amigas y amigos de Miacatlán:

¡Hoy! Damos un nuevo comienzo para nuestro querido y bello Miacatlán en el que trabajaremos para mejorar la calidad de vida de nuestra gente y el bienestar de todos los que aquí habitamos. Desempeñándonos con un trato digno, de respeto, honestidad y trabajo.

¡Hoy! comienza una nueva historia para nuestro municipio. Haciendo un gobierno distinto, trabajando juntos, donde las personas son nuestra razón de ser y servir, donde existe una administración municipal comprometida con dar su mejor esfuerzo y resultados.

En los últimos años hemos vivido situaciones nunca esperadas, que afectaron en la salud, economía y seguridad pública al cambiar drásticamente la geografía municipal cuando se separará Coatetelco de esta municipalidad. Obligatoriamente esto hace que nuestro Miacatlán enfrente una nueva realidad y también sea nuevo en su organización, administración y en general deberá crear todo un marco legal que responda a las necesidades y requerimientos actuales, para dar respuesta certera a nuestros habitantes de que este nuevo gobierno municipal está haciendo las cosas bien y de la manera correcta.

¡Hoy, más que nunca debemos trabajar unidos! Porque Juntos lograremos superar los obstáculos y adversidades, juntos lograremos encaminar a nuestro municipio al espacio de oportunidades para que todos los habitantes tengan un mejor bienestar, salud y seguridad.

En estos tres años, nuestra meta será contribuir en la reducción de los índices de inseguridad, pobreza, marginación y rezago que afectan a nuestra población.

Esta nueva manera de hacer gobierno, requiere del apoyo de todas las personas que trabajamos en la administración municipal 2022 - 2024, pero sobre todo de la



participación de los ciudadanos en las múltiples acciones que el gobierno municipal emprenda.


Actualmente, Miacatlán enfrenta grandes retos y desafíos, pero confió en que juntos haremos posible para orientar correctamente los planes, programas, proyectos y acciones que promuevan y fomenten la economía local, mejorando la seguridad pública y los servicios municipales, así como: reforzar las acciones para tener agua limpia para todos, con un firme compromiso de mejorar la manera de brindar asistencia social, en especial para las personas más vulnerables. Al mismo tiempo haremos una administración honesta, congruente, y que sea simiente de las bases para que los futuros gobiernos continúen con la estafeta del progreso y desarrollo hacia un municipio limpio, libre, saludable y seguro.

Esta administración municipal es un parteaguas entre las administraciones municipales anteriores y las futuras, reto asumimos con responsabilidad, entendemos la importancia de hacer lo correcto; en este Plan Municipal de desarrollo se plantean las metas para forjar un mejor futuro mejor para los habitantes de Miacatlán, *¡juntos hagamos nueva historia!*

Dr. Francisco León y Vélez Arriaga
Presidente Municipal Constitucional de Miacatlán, Morelos.



DR. FRANCISCO LEÓN Y VELEZ ARRIAGA
PRESIDENTE MUNICIPAL CONSTITUCIONAL
DE MIACATLÁN, MORELOS



LIC. JOSÉ ALBERTO LUNA MELGAR
SECRETARIO MUNICIPAL
CONSTITUCIONAL DE MIACATLÁN,
MORELOS



1er. APARTADO (ANTECEDENTES, GEOGRAFÍA Y ESTADÍSTICA)





Marco Jurídico

I. CONSTITUCIÓN POLÍTICA DE LOS ESTADOS UNIDOS MEXICANOS.

“Artículo 1º...

“Todas las autoridades, en el ámbito de sus competencias, tienen la obligación de promover, respetar, proteger y garantizar los derechos humanos de conformidad con los principios de universalidad, interdependencia, indivisibilidad y progresividad...”

Artículo 25. Corresponde al Estado la rectoría del desarrollo nacional para garantizar que éste sea integral y sustentable, que fortalezca la Soberanía de la Nación y su régimen democrático y que, mediante la competitividad, el fomento del crecimiento económico y el empleo y una más justa distribución del ingreso y la riqueza, permita el pleno ejercicio de la libertad y la dignidad de los individuos, grupos y clases sociales, cuya seguridad protege esta Constitución. La competitividad se entenderá como el conjunto de condiciones necesarias para generar un mayor crecimiento económico, promoviendo la inversión y la generación de empleo. El Estado velará por la estabilidad de las finanzas públicas y del sistema financiero para coadyuvar a generar condiciones favorables para el crecimiento económico y el empleo. El Plan Nacional de Desarrollo y los planes estatales y municipales deberán observar dicho principio. El Estado planeará, conducirá, coordinará y orientará la actividad económica nacional, y llevará a cabo la regulación y fomento de las actividades que demande el interés general en el marco de libertades que otorga esta Constitución. Al desarrollo económico nacional concurrirán, con responsabilidad social, el sector público, el sector social y el sector privado, sin menoscabo de otras formas de actividad económica que contribuyan al desarrollo de la Nación...

Artículo 26. A. El Estado organizará un sistema de planeación democrática del desarrollo nacional que imprima solidez, dinamismo, competitividad, permanencia y equidad al crecimiento de la economía para la independencia y la democratización política, social y cultural de la nación. Los fines del proyecto nacional contenidos en esta Constitución determinarán los objetivos de la planeación. La planeación será democrática y deliberativa. Mediante los mecanismos de participación que establezca la ley, recogerá las aspiraciones y demandas de la sociedad para incorporarlas al plan y los programas de desarrollo. Habrá un plan nacional de desarrollo al que se sujetarán obligatoriamente los programas de la Administración Pública Federal...

Artículo 115. Los estados adoptarán, para su régimen interior, la forma de gobierno republicano, representativo, democrático, laico y popular, teniendo como base de su división territorial y de su organización política y administrativa, el municipio libre, conforme a las bases siguientes:
I. Cada municipio será gobernado por un Ayuntamiento de elección popular directa, integrado por un Presidente Municipal y el número de regidores y síndicos que la ley determine. La competencia que esta Constitución otorga al gobierno municipal se ejercerá por el Ayuntamiento de manera exclusiva y no habrá autoridad intermedia alguna entre éste y el gobierno del Estado...
II. Los municipios estarán investidos de personalidad jurídica y manejarán su patrimonio conforme a la ley. Los ayuntamientos tendrán facultades para aprobar, de acuerdo con las leyes en materia municipal que deberán expedir las legislaturas de los Estados, los bandos de policía y gobierno, los reglamentos, circulares y disposiciones administrativas de observancia general dentro de sus respectivas jurisdicciones, que organicen la administración pública municipal, regulen las materias, procedimientos, funciones y servicios públicos de su competencia y aseguren la participación ciudadana y vecinal...
III. Los municipios tendrán a su cargo las funciones y servicios públicos siguientes:
a) Agua potable, drenaje, alcantarillado, tratamiento y disposición de sus aguas residuales;
b) Alumbrado público;
c) Limpia, recolección, traslado, tratamiento y disposición final de residuos;
d) Mercados y centrales de abasto;
e) Parques.
f) Rastro.
g) Calles, parques y jardines y su equipamiento;
h) Seguridad pública, en los términos del artículo 21 de esta Constitución, policía preventiva municipal y tránsito;
i) Los demás que las legislaturas locales determinen según las condiciones territoriales y socio-económicas de los Municipios, así como su capacidad administrativa y financiera.

Sin perjuicio de su competencia constitucional, en el desempeño de las funciones o la prestación de los servicios a su cargo, los municipios observarán lo dispuesto por las leyes federales y estatales.



Los municipios, previo acuerdo entre sus ayuntamientos, podrán coordinarse y asociarse para la más eficaz prestación de los servicios públicos o el mejor ejercicio de las funciones que les correspondan...
M. Los municipios administrarán libremente su hacienda, la cual se formará de los rendimientos de los bienes que les pertenezcan, así como de las contribuciones y otros ingresos que las legislaturas establezcan a su favor, y en todo caso...
V. Los municipios, en los términos de las leyes federales y estatales relativas, estarán facultados para:
c) Participar en la formulación de planes de desarrollo regional, los cuales deberán estar en concordancia con los planes generales de la materia. Cuando la Federación o los Estados elaboren proyectos de desarrollo regional deberán asegurar la participación de los municipios...

CONSTITUCIÓN POLÍTICA DEL ESTADO LIBRE Y SOBERANO DE MORELOS

Artículo 114-bis.- Los Ayuntamientos tendrán a su cargo las funciones y servicios públicos siguientes:
I.- Agua potable, drenaje, alcantarillado, tratamiento y disposición de sus aguas residuales;
II.- Alumbrado público;
III.- Limpieza, recolección, traslado, tratamiento y disposición final de residuos;
IV.- Mercados y centrales de abasto;
V.- Parques; y
VI.- Rastros;
VII.- Calles, parques y jardines y su equipamiento;
VIII.- Seguridad Pública, en los términos del Artículo 21 de la Constitución Política de los Estados Unidos Mexicanos, de la presente Constitución y de las leyes que de ambas emanan; así como la policía preventiva municipal y de tránsito, y el Cuerpo de Bomberos. La policía preventiva municipal estará al mando del Presidente Municipal, en los términos de la normatividad correspondiente. Aquella a cargo de las órdenes que el Gobernador le transmita en aquellos casos que éste juzgue como de fuerza mayor o alteración grave del orden público; y
IX.- Los demás que la ley determine, según las condiciones territoriales y socioeconómicas de los municipios, así como su capacidad administrativa y financiera.
Los Ayuntamientos con sujeción a la normatividad aplicable, podrán coordinarse y asociarse para la más eficaz prestación de los servicios públicos o el mejor ejercicio de las funciones que les correspondan...
Los Ayuntamientos deberán otorgar orientación e información turística a los ciudadanos, residentes, a vecindarios, turistas y visitantes en su ámbito territorial.

Artículo 116.- La Ley de División Territorial Municipal fijará los límites de cada municipio, así como las poblaciones que tendrán la calidad de cabeceras municipales en las que residirán los Ayuntamientos. La misma ley señalará los requisitos para la creación de las subdivisiones territoriales de los propios municipios, que se denominarán secciones municipales dentro de la zona urbana y Ayudantías Municipales en las poblaciones foráneas.
Los Ayuntamientos en los términos de las leyes federales y estatales relativas, estarán facultados para:
I.- Formular, aprobar y administrar la zonificación y planes de desarrollo municipal;
II.- Participar en la formulación de los planes de desarrollo regional, los cuales deberán estar en concordancia con los planes generales de la materia. Cuando la Federación o el Estado elaboren proyectos de desarrollo regional, de entre los establecidos en la fracción XXVI del Artículo 70 de esta Constitución, deberán asegurar la participación de los municipios;

Artículo 119.- La administración pública se guiará por los siguientes principios:
III.- Los planes y los programas de la Administración Pública, tendrán su origen en un sistema de planeación democrática del desarrollo estatal que, mediante la consulta popular a los diferentes sectores que integran la sociedad civil, recogerá las auténticas aspiraciones y demandas populares que contribuyan a realizar el proyecto social contenido en esta Constitución. La Ley facultará al Ejecutivo para establecer los procedimientos de participación y consulta popular y los criterios para la formulación, instrumentación, control y evaluación del plan y los programas de desarrollo; así mismo determinará los órganos responsables del proceso de planeación y las bases para que el Gobernador del Estado celebre convenios de coordinación con el Gobierno Federal y otras entidades federativas, e induzca y concierte con los particulares las acciones tendientes a su elaboración y control. En el sistema de planeación democrática, el Congreso del Estado tendrá la intervención que señale la Ley. Las discusiones que, en su caso, se realicen para la formulación de la política pública de participación democrática, deberán realizarse en escenarios presenciales o a través de medios electrónicos cuando sea posible, utilizando las tecnologías de la información y las comunicaciones.

LEY DE ESTADO DE PLANEACIÓN

Artículos 2, 5, 7, 14, 16 fracción IV, 21, 22, 24, 26, 27, 28, 29, 30, 31, 32, 33, 34, 35, 37, 38 BIS, 43, 44, 45, y 46;



CAPÍTULO PRIMERO DISPOSICIONES GENERALES

Artículo 2.- La planeación deberá llevarse a cabo como un medio para el eficaz desempeño de la responsabilidad del Estado sobre el desarrollo integral de la Entidad y deberá atender a la consecución de los fines y objetivos políticos, sociales, económicos y culturales, contenidos en la Constitución Política de los Estados Unidos Mexicanos, y en la Constitución Política del Estado, para ello, estará basada en los siguientes principios:

- I.- El fortalecimiento del pacto federal de la autonomía del régimen interior del Estado y la ampliación del sistema de garantías individuales y sociales, en lo político, lo económico y lo cultural;
- II.- La preservación y el perfeccionamiento del régimen democrático, republicano, federal y representativo que la Constitución General de la República y la Local establecen y la consolidación de la democracia como sistema de vida;
- III.- El constante mejoramiento económico, social y cultural del pueblo, impulsando su participación activa en la planeación y ejecución de las actividades del Gobierno;
- IV.- La igualdad de derechos entre mujeres y hombres, la atención de las necesidades básicas de la población, y la mejora en todos los aspectos de la calidad de la vida, en cumplimiento del principio de justicia social, para lograr una sociedad más igualitaria;
- V.- El respeto irrestricto de las garantías individuales y de las libertades y derechos sociales y políticos;
- VI.- El fortalecimiento del Municipio libre para lograr un desarrollo equilibrado del Estado, promoviendo la descentralización de la vida nacional y estatal;
- VII.- El mejoramiento de las condiciones de vida y el desarrollo integral de los pueblos y comunidades indígenas;
- VIII.- El equilibrio de los factores de la producción, que proteja y promueva el empleo, en un marco de estabilidad económica y social;
- IX.- La perspectiva de género para garantizar la igualdad de oportunidades entre mujeres y hombres, y promover el adelanto de las mujeres mediante el acceso equitativo a los bienes, recursos y beneficios del desarrollo.

Artículo 5.- Es atribución de los Ayuntamientos conducir la Planeación del Desarrollo de los Municipios, con la participación democrática de los grupos sociales de conformidad igualmente, con lo dispuesto en la Ley.

Artículo 7.- Los Presidentes Municipales remitirán, en su caso, los Planes Municipales de Desarrollo, los Programas Operativos Anuales o los Programas Presupuestarios al Congreso del Estado, para su examen y opinión.

CAPÍTULO SEGUNDO SISTEMA ESTATAL DE PLANEACIÓN DEMOCRÁTICA

Artículo 14.- La planeación estatal del desarrollo se llevará a cabo por las dependencias y entidades de la Administración Pública Estatal y los Municipios, en los términos de esta Ley, mediante el Sistema Estatal de Planeación Democrática, en congruencia con el Sistema Nacional de Planeación Democrática. Las dependencias y entidades de la Administración Pública Estatal y los Municipios, formarán parte del Sistema a través de las unidades administrativas que tengan asignadas las funciones de planeación dentro de las propias dependencias.

Artículo 16.- La Secretaría de Hacienda, con el apoyo de las dependencias y entidades de la Administración Pública Federal, Estatal y Municipal, integradas en el Comité de Planeación para el Desarrollo del Estado de Morelos, tendrá las siguientes atribuciones:

- I.- Coordinar las actividades de la Planeación Estatal del Desarrollo;
- II.- Integrar en congruencia con el Plan Nacional de Desarrollo y con los Planes Municipales, el Plan Estatal de Desarrollo, tomando en cuenta las propuestas de las Dependencias de la Administración Pública Estatal, de los Ayuntamientos, así como los planteamientos que se formulen por los grupos sociales interesados y la perspectiva de género;
- III.- Definir las políticas financieras, fiscales y crediticias del Plan Estatal de Desarrollo, estableciendo la congruencia con las políticas que sobre esta materia haya dictado la Federación;
- IV.- Aseorar y coordinar la Planeación Municipal, con la participación que corresponda a los Gobiernos Municipales y las Dependencias del Ejecutivo Estatal;
- V.- Integrar los programas que solicite el Gobernador del Estado, en cumplimiento de los objetivos y prioridades del Plan Estatal;
- VI.- Integrar el programa-presupuesto anual global para la ejecución del Plan Estatal y los Programas que se establezcan tomando en cuenta las propuestas que para el efecto realicen las Secretarías de la Administración Pública Estatal y los respectivos Gobiernos Municipales;
- VII.- Asegurar que los planes y programas que se generen en el sistema, mantengan congruencia en su elaboración y contenido, proponiendo las metodologías y lineamientos que deberán seguirse;
- VIII.- Coordinar las actividades que, en materia de investigación y capacitación para la planeación, realicen las Dependencias de la Administración Pública Estatal;
- IX.- Proyectar y calcular los ingresos del Estado, de las Entidades Paraestatales y de las participaciones Municipales, considerando las necesidades de recursos y la utilización del crédito público, para la ejecución del Plan Estatal, de los Planes Municipales y de los programas que de ellos se deriven;



- X.- Procurar el cumplimiento de los objetivos y prioridades del Plan Estatal y de los Programas, en el ejercicio de sus atribuciones financieras, fiscales y crediticias;
- XI.- Considerar los efectos de la Política crediticia adoptada para el logro de los objetivos y prioridades del Plan Estatal y de los Programas;
- XII.- Adecuar y diseñar un sistema de contabilidad congruente con los objetivos y prioridades del Plan Estatal y de los Programas que de él se deriven; para sistematizar programáticamente la contabilidad Estatal y Municipal; y
- XIII.- Verificar, periódicamente, la relación que guarden los programas y presupuestos de las diversas Dependencias de la Administración Pública, los resultados de su ejecución y las operaciones en el uso del crédito público con el cumplimiento de los objetivos y prioridades del Plan y de los Programas a que se refiere esta Ley, a fin de adoptar las medidas necesarias que corrijan las desviaciones detectadas y de formar, en su caso, el Plan y los Programas respectivos, y
- XIV.- Incorporar al Plan Estatal de Desarrollo indicadores que faciliten el diagnóstico del impacto de las políticas y programas públicos con perspectiva de género y haciendo énfasis en la población de niños, niñas y adolescentes.

CAPÍTULO TERCERO PARTICIPACIÓN SOCIAL EN LA PLANEACIÓN

Artículo 21.- Dentro del Sistema Estatal de Planeación Democrática tendrá lugar la participación y consulta de los diversos grupos sociales, con el propósito de que la población exprese sus opiniones y éstas se tomen en cuenta para la elaboración, actualización y ejecución del Plan Estatal, de los Planes Municipales y de los programas a que se refiere esta Ley.

Artículo 22.- Las organizaciones representativas de los obreros, campesinos y grupos populares; las instituciones académicas, profesionales y de investigación; los organismos empresariales; y otras agrupaciones sociales, participarán como órganos de consulta permanente en los aspectos de la planeación democrática relacionados con su actividad, a través de los foros de consulta popular, que al efecto se convoquen. Podrán participar en los mismos foros los Diputados del Congreso Local...

CAPÍTULO CUARTO PLANES Y PROGRAMAS

Artículo 24.- Los Planes Municipales de Desarrollo que en su caso se elaboren deberán aprobarse y publicarse, en un plazo de 4 meses contados a partir de la toma de posesión del Ayuntamiento, y su vigencia no excederá del periodo constitucional que le correspondiera, aunque podrá tener igualmente consideraciones y proyecciones de más largo plazo.

Artículo 26.- Los Planes Municipales de Desarrollo precisarán los objetivos generales, estrategias, líneas de acción, indicadores así como metas vinculadas a éstos, además de las prioridades del desarrollo integral del Municipio, contendrán previsiones sobre los recursos que serán asignados a tales fines; determinarán los instrumentos y responsables de su ejecución; prevén un mecanismo de seguimiento basado en indicadores de impacto o resultado para los objetivos generales y establecerán los lineamientos de política de carácter global, sectorial y de servicios municipales. Sus previsiones se referirán al conjunto de la actividad económica y social y regirán el contenido de los programas operativos anuales o programas presupuestarios, siempre en concordancia con el Plan Estatal y con el Plan Nacional de Desarrollo.

Artículo 28.- El Plan Estatal y los Planes Municipales de Desarrollo indicarán los Programas Sectoriales, Municipales, subregionales y especiales que deban ser elaborados conforme a este Capítulo. 1) Estos programas deberán ser congruentes con el Plan Nacional, el Plan Estatal y los Planes Municipales, y su vigencia no excederá del periodo institucional de la gestión gubernamental en que se aprueba, aunque deberán contener previsiones y proyecciones de largo plazo.

Artículo 29.- Los programas sectoriales se sujetarán a las previsiones contenidas en el Plan Estatal y tomarán en cuenta las contenidas en los Planes Municipales. Especificarán los objetivos, prioridades y políticas que rigen el desempeño de las actividades del sector administrativo de que se trate. Asimismo, contendrán estimaciones de recursos y determinaciones sobre instrumentos, los responsables de su ejecución y un mecanismo de seguimiento basado en indicadores de impacto o resultado para los objetivos generales. Los Programas Sectoriales deberán elaborarse y publicarse en un plazo de 3 meses, contados a partir de la fecha en que se publique en el Periódico Oficial "Tierra y Libertad" el Plan Estatal o Municipal de Desarrollo, según sea el caso.

Artículo 30.- Los programas institucionales que deban elaborarse en entidades, para estatales y para municipales, se sujetarán a las previsiones contenidas en los planes y en el programa sectorial correspondiente. Las entidades, al elaborar sus programas institucionales, se ajustarán, en lo conducente, a la Ley que regule su organización y funcionamiento.

Artículo 31.- Los programas subregionales se referirán a las zonas que se considere en prioridades o estratégicas, tanto en lo que atañe al Municipio como al Estado, en función de los objetivos generales fijados en el Plan Estatal o Municipal.
Artículo 32.- Los programas especiales se referirán a las prioridades del desarrollo integral del Estado fijados en el Plan Estatal o a las actividades relacionadas con dos o más dependencias coordinadoras del sector.



Artículo 33.- Las dependencias encargadas de la ejecución del Plan Estatal y de los Municipios, así como de los programas sectoriales, institucionales, subregionales, municipales y especiales, elaborarán programas operativos anuales o programas presupuestarios que incluyan los aspectos administrativos y de política económica y social correspondientes. Estos programas operativos anuales o programas presupuestarios, que deberán ser congruentes entre sí, regirán durante el año respectivo las actividades de la administración pública en su conjunto, y servirán de base para la integración de los proyectos de presupuesto anuales que las propias Dependencias, Municipios y Entidades deberán elaborar conforme a la normativa aplicable.

Artículo 43.- Una vez aprobado por el Ayuntamiento, el Plan Municipal y los programas que éste establezca, serán obligatorios para toda la Administración Municipal en el ámbito de sus respectivas competencias, conforme a las disposiciones legales que resulten aplicables, la obligatoriedad de los Planes Municipales, y de los Programas que surjan del mismo se extenderá a las Entidades Para-municipales.

Artículo 44.- La ejecución de los Planes Municipales y de los Programas aprobados podrá concertarse, conforme a esta Ley, con las representaciones de los grupos sociales interesados o con los particulares.

Artículo 45.- Mediante el ejercicio de las atribuciones que les confiere la Ley, los Ayuntamientos inducirán las acciones de los grupos sociales interesados a fin de propiciar la consecución de los objetivos y prioridades de los Planes y de los Programas.

Artículo 46.- La coordinación de la Ejecución del Plan Nacional, del Plan Estatal y de los Planes Municipales, y de los Programas que de ellos se derivan, deberá proponerse por el Ejecutivo Estatal a los Gobiernos Federal y Municipal, a través de Convenios de Desarrollo.

CAPÍTULO QUINTO COORDINACIÓN

Artículo 47.- El Ejecutivo Estatal podrá convenir con el Gobierno Federal y los Ayuntamientos, la coordinación que se requiera a efecto de que, participen en la planeación estatal del desarrollo y coadyuven en el ámbito de sus respectivas jurisdicciones, a la consecución de los objetivos de la planeación general; para que los Planes Nacional y Estatal y los Municipales tengan congruencia entre sí y para que los programas operativos de los diferentes ámbitos de Gobierno, guarden la debida coordinación.

Artículo 48.- Para los efectos del Artículo anterior el Ejecutivo Estatal podrá convenir con el Gobierno Federal y Ayuntamientos:
I.- Su participación en la Planeación Estatal a través de la presentación de las propuestas que estimen pertinentes;
II.- La asesoría técnica para la formulación, implementación y evaluación de los planes y de los programas operativos anuales o programas presupuestarios;
III.- Los procedimientos de coordinación entre las autoridades Federales, Estatales y Municipales, para propiciar la planeación del desarrollo integral de la entidad y de los Municipios y su congruencia con la planeación estatal y nacional, así como para promover la participación de los diversos sectores de la sociedad en las actividades de la Planeación;
IV.- Los lineamientos metodológicos para la realización de las actividades de planeación, en el ámbito de su jurisdicción;
V.- La elaboración de los programas a que se refiere la Fracción IV del Artículo 16 de este ordenamiento;
VI.- La ejecución de las acciones que deban realizarse en cada entidad municipal y que competen a ambos órdenes de Gobierno, considerando la participación que corresponda a los Municipios interesados y a los sectores de la sociedad; y
VII.- La ejecución de las acciones que deban realizarse en cada entidad Municipal y que competen a los Órganos Federal, Estatal y Municipal, considerando la participación que corresponda a los Municipios interesados y a los sectores de la sociedad. Para este efecto la Secretaría de Hacienda, en el seno del Comité de Planeación del Desarrollo del Estado de Morelos, a que instituye el artículo 16 de esta Ley, propondrá los procedimientos conforme a los cuales se convendrá la ejecución de estas acciones, tomando en consideración los criterios que señalen las dependencias coordinadas de sector, tanto Federales como Estatales, conforme a sus atribuciones.

LEY ORGÁNICA MUNICIPAL

Artículos 38, fracción XII, XXX, XXXI, XLVIII, XLIX, LIII y LVII; 41, fracción XXIII y XXIV, y Capítulo V de la Planeación Municipal (artículos 49 al 59);

Artículo 38.- Los Ayuntamientos tienen a su cargo el gobierno de sus respectivos Municipios, por lo cual están facultados para:
XII. Participen en el ámbito de su competencia de acuerdo a las facultades que en materia de salud, educación, seguridad, medio ambiente, asentamientos humanos, desarrollo urbano, igualdad de género y asociaciones religiosas y culto público que les concedan las Leyes Federales y Locales;



XXX. Revisar y en su caso aprobar el Plan Municipal de Desarrollo, los programas del mismo emanen y las modificaciones que a uno u otros se hagan, de conformidad con los planes de desarrollo nacional y estatal y de los programas y subprogramas que de ellos deriven;

XXXI. Participar en la creación o consolidación del COPLADEMUN, ajustándose a las Leyes de Planeación Estatal y Federal;

XLVIII. Formular programas de organización y participación social, que permitan una mayor cooperación entre autoridades y habitantes del Municipio;

XLIX. Elaborar y poner en ejecución programas de financiamiento de los servicios públicos municipales, para ampliar su cobertura y mejorar su prestación;

LIII. Instrumentar y reglamentar programas que prevengan y combatan el alcoholismo, la prostitución, la adicción a las drogas, la deserción escolar en el nivel básico y toda actividad que implique una conducta antisocial, así como auxiliar y colaborar con las autoridades competentes en estos casos, inclusive cuando se trate de programas estatales o federales;

LVI. Preservar la cultura, derechos lingüísticos y tradiciones de los pueblos indígenas, su protección legal y tomar en cuenta su opinión para la formulación de los Planes Municipales de Desarrollo y en los asuntos y acuerdos municipales que les afecten;

Artículo 47.- El Presidente Municipal es el representante político, jurídico y administrativo del Ayuntamiento; deberá residir en la cabecera municipal durante el lapso de su periodo constitucional y, como órgano ejecutor de las determinaciones del Ayuntamiento, tiene las siguientes facultades y obligaciones:

XXIII. Conducir los trabajos para la formulación del Plan de Desarrollo del Municipio y los programas que del mismo deriven, de acuerdo con las Leyes respectivas y una vez elaborados, someterlos a la aprobación del Ayuntamiento;

XXV. Ordenar la ejecución del plan y programas a que se hace referencia en la fracción anterior;

Artículo 49.- Los Ayuntamientos, para impulsar el desarrollo dentro de su ámbito territorial, formularán sus Planes Municipales de Desarrollo, así como sus programas de desarrollo urbano y demás programas relativos, mismos que se realizarán tomando en cuenta la perspectiva de género.

Artículo 50.- Los Planes Municipales de Desarrollo precizarán los objetivos generales, estrategias y prioridades del desarrollo integral del Municipio, de conformidad con los criterios y metodología contenidos en la Ley Estatal de Planeación.

Artículo 51.- Los Planes de Desarrollo Municipal, en Municipios que cuenten con población indígena, deberán contener programas y acciones tendientes al crecimiento y bienestar de los pueblos indígenas, respetando su cultura, usos, costumbres, tradiciones y sus formas de producción y comercio con estricto apego a la Constitución Política de los Estados Unidos Mexicanos y a la Constitución Política del Estado Libre y Soberano de Morelos. Asimismo, los Planes de Desarrollo Municipal, en municipios que cuenten con población de emigrantes, deberán contener programas y acciones tendientes al fortalecimiento económico, en las formas de producción y comercio, generando el crecimiento y bienestar de la población, tendiente a disminuir el flujo migratorio.

Artículo 52.- Cuando dos o más centros urbanos, situados en territorio de dos o más Municipios, formen o tiendan a formar una continuidad demográfica, el Estado y los Municipios respectivos, en el ámbito de sus competencias, planearán y regularán de manera conjunta y coordinada el desarrollo de las zonas de conurbación municipal respectivas, con apego a la legislación sobre desarrollo urbano del Estado.

Artículo 53.- Los Planes Municipales, los programas que de ellos se desprendan y las adecuaciones consecuentes a los mismos, que sean aprobados por los Ayuntamientos, serán publicados en el Periódico Oficial del Gobierno del Estado de Morelos y se difundirán a nivel municipal, por publicaciones en gacetas o periódicos locales. Los Planes de Desarrollo Municipal podrán ser modificados o suspendidos cuando cambien drásticamente, a juicio del Ayuntamiento, las condiciones de carácter económico, social, político o demográfico en que se elaboraron. En este caso deberá seguirse el mismo procedimiento que se utilizó para su elaboración y aprobación.

Artículo 54.- Los Planes Municipales y los programas que estos establezcan, una vez aprobados por el Ayuntamiento, serán obligatorios para toda la administración municipal en el ámbito de sus respectivas competencias, conforme a las disposiciones legales que resulten aplicables. La obligatoriedad de los Planes Municipales y de los programas que emanen de los mismos se extenderá a las entidades municipales.

Artículo 55.- Los Ayuntamientos podrán convenir con el Ejecutivo del Estado la coordinación que se requiera a efecto de que ambos niveles de Gobierno participen en la planeación estatal de desarrollo y coadyuven, en la esfera de sus respectivas jurisdicciones en la medida de lo posible, a la consecución de los objetivos de la planeación general, para que los Planes Nacional y Estatal y los Municipales tengan congruencia entre sí y los programas operativos de los diferentes ámbitos de gobierno guarden la debida coordinación.



Artículo 56.- Los Municipios, en los términos de las Leyes aplicables, podrán celebrar convenios únicos de desarrollo con el Ejecutivo del Estado, que comprendan todos los aspectos de carácter económico y social para el desarrollo integral de sus comunidades, incluyendo las comunidades y pueblos indígenas.

Artículo 57.- Los planes y programas municipales de desarrollo tendrán su origen en un sistema de planeación democrática, mediante la consulta popular a los diferentes 15 sectores sociales del Municipio, debiendo sujetarse a lo dispuesto por la Ley Estatal de Planeación.

Artículo 58.- En cada uno de los treinta y tres Municipios que conforman el Estado, funcionará un Comité de Planeación para el Desarrollo Municipal que, coordinado por el Comité de Planeación para el Desarrollo del Estado de Morelos, será un organismo auxiliar del Municipio que tendrá por objeto formular, actualizar, instrumentar y evaluar el Plan Municipal. Para los efectos de esta Ley, al referirse al Comité de Planeación para el Desarrollo Municipal, se podrán emplear las siglas COPLADEMUN, y en las referencias al Comité de Planeación para el Desarrollo del Estado de Morelos, se podrán utilizar las siglas COPLADE-MORELOS.

Artículo 59.- Para su funcionamiento, los Comités de Planeación para el Desarrollo Municipal o COPLADEMUN, se basarán en la Ley Estatal de Planeación y demás disposiciones de orden general aplicables. Nota: Se deben analizar los Reglamentos de la Administración Pública Municipal que correspondan a cada municipio.

El PDMM 2022 – 2024 podrá modificarse parcial o totalmente en sus contenidos, ya sea por caso fortuito o para la gestión, ejecución de obras, proyectos y servicios. Los indicadores son enunciativos y no limitativos. Por tanto, los programas a realizar podrán ampliarse, suspenderse o modificarse en sus metas. Para ello bastará la autorización del Cabildo, y en su caso, se procederá a notificar al Congreso del Estado de Morelos para su conocimiento.

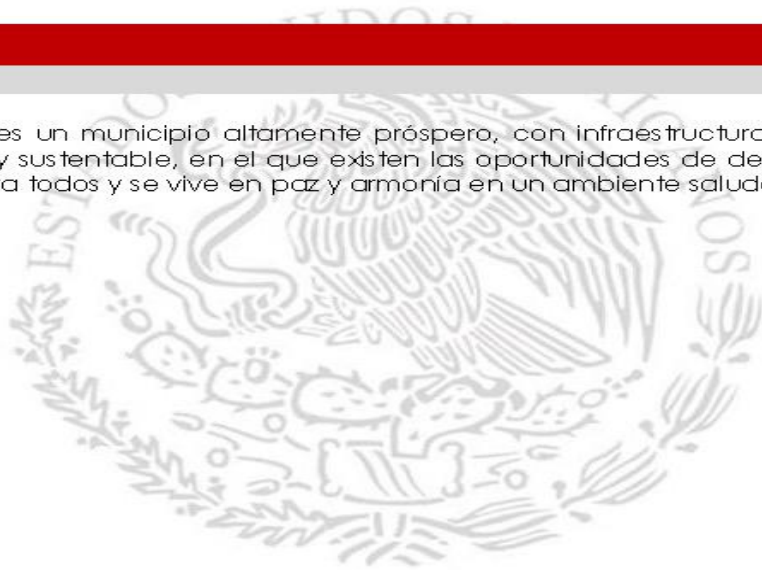


Misión:

Ser un gobierno municipal ordenado, de resultados y menos costoso, honesto en sus finanzas, próspero en el desarrollo sustentable e infraestructura social para el bienestar y salud de todos los habitantes de Miacatlán.

Visión:

Miacatlán es un municipio altamente próspero, con infraestructura social incluyente y sustentable, en el que existen las oportunidades de desarrollo integral para todos y se vive en paz y armonía en un ambiente saludable.





Principios y valores

Los principios y valores institucionales son congruentes con el código de ética del municipio de Miacatlán, al mismo tiempo, forman parte integrante de las generalidades de actuación del servicio público municipal.

- ✓ **Coordinación interinstitucional:** La presente administración municipal se desarrollará en un ambiente altamente colaborativo y cordial entre el personal de este Ayuntamiento, ya sea de forma vertical u horizontal con la finalidad de lograr los objetivos del PMDM 2022 -2024. Demostrando capacidad y trabajo en equipo.
- ✓ **Privilegiar el dialogo como forma de mediación para la resolución de conflictos:** La solución pacífica de los conflictos o diferencias, será siempre objeto de los mejores acuerdos a través del dialogo, nada por la violencia.
- ✓ **Respetar los acuerdos:** Respetar los acuerdos asumidos, avanzar en las coincidencias y en las diferencias entablar el diálogo, la cordialidad en la búsqueda de alternativas.
- ✓ **Servir primero a los más vulnerables:** Como parte de una sociedad consiente y de alta calidad humana, primero los más vulnerables.
- ✓ **Inclusión SI, discriminación NO.**
- ✓ **Cohesión social, identidad y arraigo:** Los programas y proyectos municipales, generarán un sentido pertenencia, enfocándose por lograr los mejores resultados que se traduzcan en un símbolo de orgullo y unidad entre la población y el gobierno municipal. Preservar la historia, tradiciones y costumbres, recobra gran importancia en la participación activa de la población, lo que permite lograr metas y proyectos de manera colaborativa.
- ✓ **Disciplina, económica y legalidad:** La administración municipal de Miacatlán, realizará sus funciones de manera ordenada y metódica, con el propósito de obtener los mejores resultados en los programas, proyectos, bienes y servicios otorgados por las distintas dependencias municipales, administrando con responsabilidad, legalidad, profesionalismo, austeridad y disciplina los bienes y recursos asignados para el desempeño de sus funciones por considerarlo de interés público.



- ✓ **Integridad y honradez:** El personal municipal, deberá ser congruente con los principios y valores que se deben observar en el desempeño de un empleo, cargo, comisión o función, ajustando su conducta recta y altamente ética que responda al interés público, sin pretender obtener algún beneficio, provecho o ventaja personal o a favor de terceros, ni buscar o aceptar compensaciones, prestaciones, dádivas, obsequios o regalos de cualquier persona u organización.
- ✓ **Profesionalismo, eficiencia y eficacia:** El personal municipal, actúa conforme a una cultura de servicio orientada al máximo de resultados a un menor costo, sin sacrificar la calidad del bien o servicio público entregado, en apego a las normatividades, lineamientos o políticas de los programas o proyectos entregables a la población.
- ✓ **Lealtad:** El personal municipal corresponde a la confianza que el cabildo y el municipio les ha conferido; tienen una vocación absoluta de servicio a la sociedad, y satisfacen el interés superior de las necesidades colectivas por encima de intereses particulares, personales o ajenos al interés general y bienestar de la población.
- ✓ **Transparencia y rendición de cuentas:** Las personas servidoras públicas en el ejercicio de sus funciones privilegian el principio de máxima publicidad, atendiendo con diligencia los requerimientos de acceso a la información pública, promoviendo un gobierno abierto, y asumen plenamente ante la sociedad y sus autoridades la responsabilidad de informar, explicar y justificar sus decisiones y acciones.
- ✓ **Transversalidad e Igualdad:** El Gobierno municipal y su personal, ponen a las personas como centro de atención a las personas sin distinción de credo, raza, religión, filiación política, preferencia sexual o discapacidad, por lo que en todas sus políticas, programas y proyectos, son enfocados con perspectiva de género, respeto y garantía al ejercicio de los derechos humanos, contrarrestando todo sesgo de discriminación y rechazando cualquier tipo de violencia contra las personas y en especial hacia las mujeres de Miacatlán.



Antecedentes históricos de Miacatlán

Miacatlán tiene vocación turística y artesanal, con su diversidad agropecuaria y su rico mezcal, es un pueblo con historia prehispánica y contemporánea, con identidad, con sabor a fiesta y con tradición.

Monumentos y sitios históricos

El municipio de Miacatlán es considerado un punto de partida para los visitantes nacionales y extranjeros, derivado de la mejor infraestructura hotelera de la región, desde la renta de una recámara, hasta un hotel cuatro estrellas. La ubicación estratégica del municipio de Miacatlán, permite desplazarse con facilidad a sitios turísticos o arqueológicos, así como a lugares cercanos donde se degusta desde platillos típicos hasta gourmet.

Entre los destinos turísticos más visitados locales y regionales se encuentran, la Zona Arqueológica de Xochicalco, reconocida como la Fortaleza de Mesoamérica, la Laguna del Rodeo, la Presa Vieja, y de Miacatlán continúa el recorrido rumbo a las Grutas de Cacahuamilpa, pasando por las Iglesias y santuarios religiosos. Desde 2010 la puesta en marcha de proyectos eco turísticos, donde los fines de semana se practica el ciclismo, en Xochicalco la tirolesa y en Coatlán del Río el senderismo hasta el Hoyanco, sin olvidar el espectáculo Nocturno de luz y sonido que ofrece el Museo de Xochicalco en el mes de mayo, lo que ha aumentado cada año atrayendo a más turistas nacionales y extranjeros, un hecho importante es la historia de Miacatlán, sus costumbres, fiestas y tradiciones que se distinguen por ser de los más hermosos espectáculos familiares como el carnaval de febrero, evento totalmente gratuito y que es organizado por la autoridad municipal y patrocinado por particulares, quienes se suman con carros alegóricos, siendo el evento más grande de la región sur poniente del Estado de Morelos.

En el centro de la Cabecera Municipal se encuentra el Palacio Municipal, el Zócalo como primer cuadro de la municipalidad, junto con el parque central en donde cada domingo se disfruta de eventos artísticos y culturales, gestándose un ambiente de sano esparcimiento y entorno familiar.

A un costado del parque se ubica la Iglesia de Santo Tomas Apóstol y justamente atrás la Capillita del Alma de la Virgen, conocida por su historia y misticismo, en esa misma dirección rumbo a Mazatepec, se encuentra la Ex hacienda de San Salvador (hoy casa hogar de Nuestros Pequeños Hermanos), el Acueducto del Terrero, y cercano aquí puedes encontrar las palapas del municipio indígena de Coatetelco, sus ruinas y su museo le distingue de los municipios de la región.



Muy cercano a la Cabecera municipal, trasladarte en servicio de taxi colectivo a la Comunidad de Palpan de Baranda, en ese poblado, se puede degustar el tradicional mezcal de Palpan, el cual es procesado en alambiques artesanales y el maguey con que se produce es cultivado en la localidad, siendo un producto cien por ciento de insumos y mano de obra local, por lo que podemos decir que al comprarlo apoyas cien por ciento local...

Este municipio, cuenta con una historia impresionante, sus mitos, historias y leyendas, son rescatados por la tradición popular, mismos que se transmiten de manera oral de generación en generación. Actualmente existe un libro cuya edición especial pretende preservar esos mitos y leyendas de Miacatlán, su compiladora es la Socióloga Reyna Sámano.

La música tradicional de Miacatlán es la Banda de viento, misma que prevalece hasta nuestros días, existen también grupos populares como la Sonora Miacatlán, Grupo Luna y Sol, así como el tradicional grupo de Luz y Sonido "Tlaloc".

Gastronomía

Los platillos que más distinguen a Miacatlán, son: las riquísimas barbacoas de chivo y becero, así como las gorditas hechas a mano, de aba, frijol, chicharon apresado, las dobladitas de pollo y queso, y los riquísimos tamales.

Los quesos y derivados de la leche que se producen en Palpan y en Tlajotta, el famoso pan de "Camarón" el Mezcal "Palpeño" y el Mezcal "Refino" así como las cremas de café que ahí se fabrican.

Fiestas locales

Miacatlán es un municipio en el cual prevalece la religión católica, de ahí sus fiestas locales, sus fieles acompañan sus eventos con música de viento, juegos pirotécnicos y organizan jaripeos de toros.

Entre las fiestas tradicionales con mayor presencia se destacan:

- En Miacatlán Centro
El 21 de diciembre la celebración del día de Santo Tomás Apóstol. Juegos mecánicos, castillo y toros

En febrero ocasionalmente en marzo, se realiza el tradicional Carnaval de la quema del mal humor, se invita a establecimientos comerciantes, empresarios y otros municipios a participar con carros alegóricos, siendo el Carnaval más grande de la región.



- Colonia Atzompa
El 11 de febrero se desborda el fervor religioso al celebrar la fiesta del “Alma de la Virgen” resaltando el tapete en honor a la virgen y culminando con el tradicional castillo (pirotécnico).
- Colonia Álvaro Obregón.
El 24 de mayo se festeja a “María Auxiliadora”, con puestos con dulces típicos y juegos mecánicos.
- Palpan de Baranda
Se celebrará la Purísima Concepción, el fin de semana previo al miércoles de ceniza, también con corridas de toros.
- Xochicalco
El 21 de marzo se realiza una feria denominada como “Feria de la Salsa” aprovechando el equinoccio de primavera que atrae a miles de turistas a la Zona arqueológica de Xochicalco.





PERFIL SOCIODEMOGRÁFICO E INFRAESTRUCTURA SOCIAL

El municipio de Miacatlán, fundamenta su estadística en los resultados emanados del Censo de Población y Vivienda del año 2020 del Instituto Nacional de Geografía y Estadística (INEGI) siendo estos incorporados al presente instrumento, con el objeto de dar cumplimiento a la normatividad establecida al referenciar datos fidedignos basados y sustentados en la información oficialmente generada por los organismos públicos autorizados.

Geografía



Mapa 1 Elaboración propia, Ubicación geográfica de Miacatlán, Morelos; basado en el prontuario de información geográfica de los Estados Unidos Mexicanos, Marco geográfico estadístico municipal 2010 y 2021, INEGI Información Topográfica digital, Escala 1:250 000.

de Miacatlán, la Ayudantía de Coatetelco. Creándose el Municipio Indígena de Coatetelco.

La división administrativa se reconoce en el "Acuerdo parlamentario por el que el Congreso del Estado de Morelos que aprueba el Convenio de Fijación y Reconocimiento de Límites Territoriales, celebrado entre las autoridades

Ubicación geográfica del municipio de Miacatlán, actualmente, existe una nueva división administrativa, planteada a partir de la que el día 14 de diciembre del año 2017, mediante decreto número 2342, el Gobernador en turno C. Graco Luis Ramírez Garido Abreu, presentó ante la Mesa Directiva del H. Congreso del Estado de Morelos, la solicitud debidamente requisitada y acompañada de las documentales a que refiere el artículo 133 de la Ley Orgánica para el Congreso del Estado de Morelos, con la finalidad de que se determinará la creación del municipio indígena con denominación de MUNICIPIO de COATELCO, MORELOS, publicado en el Periódico Oficial "Tierra y Libertad" No. 5559; en el que se le confieren 7 colonias: Benito Juárez; 3 de mayo; General Pedro Saavedra; Narvarte; El Muelle; El Charco y Xochicalco.

Siendo por lo que se desincorporó de Miacatlán, la Ayudantía de Coatetelco. Creándose el Municipio Indígena de Coatetelco.



municipales de Miacatlán y Coatetelco, Morelos; Publicado con fecha: 31 de mayo del 2019, en el periódico oficial "Tierra y Libertad" Núm. 5710#.

En dicho convenio no se rectifican las coordenadas de Miacatlán, por lo que es necesario legitimarlas mediante información geoestadística, avalada por INEGI y el Congreso del Estado, por lo que la presente administración, iniciara los procedimientos administrativos y legales para el establecimiento y fijación de los nuevos límites y colindancias del actual municipio de Miacatlán, Morelos. Con la finalidad de garantizar a los habitantes de este lugar su bienestar social y derechos humanos para dar certeza a sus propiedades.

La nueva situación geográfica de municipio de Miacatlán, administrativamente queda conformada en 2019 de la siguiente manera:



Simbología
Carretera
Terracería
Cuerpo de agua
Centro de población

El municipio de Miacatlán, se encuentra ubicado al sur – poniente del Estado de Morelos, en las coordenadas geográficas entre los paralelos: 99°21'36.955" W; y, 18°46'11.937" N, en el zócalo del municipio presenta a una altitud de 1004 metros sobre el nivel del mar.

Colinda al norte con el Estado de México y el municipio de Cuernavaca; al este con los municipios de Cuernavaca y Temixco, al sur con los municipios de Coatetelco y Mazatepec; al oeste con el municipio de Coatlán del Río y el Estado de México.

Mapa 2 Elaboración propia, nueva distribución geográfica de la municipalidad de Miacatlán, Basada en el acuerdo parlamentario publicado en el Periódico Oficial 5710; y, en el pronuario geo estadístico del INEGI 2010.

Se encuentra por definir la extensión territorial actual. El dato con el que se tiene referencia la extensión territorial es de 4,42% del territorio Estatal hasta antes del 2019, por lo que debe actualizarse.

Vías y Medios de Comunicación

Las vías de comunicación son un factor determinante en el desarrollo económico de cualquier comunidad, gracias a las vías carreteras existe el traslado de personas, productos del campo, transporte de bienes y servicios, facilitando un mayor bienestar para los habitantes. Sin embargo, existe la carretera Estatal que conduce del Km. 14 a la Comunidad de Palpan de Baranda, la cual se encuentra



en pésimas condiciones en su totalidad, por lo que es eminente su pronta y urgente rehabilitación.

Carreteras Federales

Carretera asfaltada de Miacatlán a Cuemavaca consta de 40 kilómetros, de Miacatlán a Alpuyeca son 15 kilómetros tipo "D" y de Alpuyeca a la Capital del Estado 25 km siendo ésta la carretera federal Cuemavaca-Alpuyeca-Grutas de Cacahuamilpa.

Carreteras Estatales

Una primera carretera Estatal inicia en el km 14 rumbo a Palpan de Baranda que sirve de paso al Estado de México hacia Chalma, consta de 20 km tipo "E".

En el km 16 inicia la segunda carretera Estatal rumbo a la comunidad de Coatetelco y posteriormente al poblado de Alpuyeca o a Mazatepec, y.

La tercera carretera Estatal que inicia en el km 7 el cual conduce a la comunidad y la zona arqueológica de Xochicalco y se sigue hacia Temixco a la comunidad de Tetlama y a Cuentepec.

Transporte

Existen la línea de autobuses Pulman de Morelos de primera Clase, que comunica al municipio de Miacatlán con la ciudad de Cuemavaca, la línea tiene como base en el municipio de Coatlán del Río pasando por los municipios de la región, Tetecala; Mazatepec; Miacatlán hasta llegar a Alpuyeca y continuar por autopista hasta Cuemavaca Centro, con un tiempo promedio a la capital de 50 minutos.

El servicio de taxis es colectivo, cuentan con unidades vehiculares de 4 puertas para traslado de personas al interior y exterior del municipio principalmente recorriendo sobre la carretera federal o rutas autorizadas, el servicio puede ser de taxi particular.

Caminos rurales, brechas y caminos de saca.

Conducen principalmente a los campos de cultivo y los poblados de la montaña, como Palo Grande, Rancho Viejo, Tlajotla y Palpan de Baranda, algunos tramos son pavimentados, derivado de la venta de lotes por fraccionamiento.



Servicios de telecomunicaciones e internet.

La Cabecera Municipal cuenta con servicio de telefonía fija (TELMEX), existe cobertura media en telefonía móvil o celular, Telcel y Movistar.

En el nivel económico de la población, permite a la mayoría de habitantes tener un aparato de TV Digital. Generalmente se captan los canales de aire. Existe otro sector que fácilmente puede acceder a servicios de TV por cable, Telekom, Dish, Sky entre otros.

En la localidad son captadas todas las estaciones de radio que se encuentran en la ciudad de Cuernavaca AM y FM; Así como varias estaciones de otros lugares, o radio internet local.

En Miacatlán, se cuenta con oficina de Correos y Telégrafos Telecom. El periódico impreso de circulación Nacional y Estatal, se puede obtener mediante encargo en las mañanas de lunes a viernes, a bordo de carretera frente a la parada de taxis.

Miacatlán, cuenta con 29 localidades reconocidas con nombre y 2 locales de una o dos viviendas, según los resultados del Censo de Población y Vivienda 2020 del INEGI.

Relación de comunidades del Municipio de Miacatlán 2022.

Tabla 1 Nombre y ubicación georeferencia de las localidades de Miacatlán 2022.

| Núm. Loc. | Nombre de la localidad | Ubicación georeferencia | | M / nivel del mar |
|-----------|--------------------------------------|-------------------------|-----------------|-------------------|
| 0001 | Miacatlán | 99°21'36.955**W | 18°46'11.937**N | 1004 |
| 0002 | Atzompá | 99°21'15.025**W | 18°46'33.242**N | 1009 |
| 0003 | Xochicalco (Cirenio Longares) | 99°17'53.317**W | 18°47'23.982**N | 1171 |
| 0005 | Palo Grande | 99°24'15.949**W | 18°49'59.927**N | 1328 |
| 0006 | Palpan de Baranda | 99°25'31.520**W | 18°52'29.305**N | 1668 |
| 0007 | El Paredón | 99°22'21.760**W | 18°50'12.776**N | 1344 |
| 0008 | Rancho Viejo | 99°22'50.929**W | 18°52'12.656**N | 1517 |
| 0009 | El Rincón | 99°23'23.373**W | 18°51'45.884**N | 1400 |
| 0010 | El Rodeo | 99°19'18.832**W | 18°46'45.512**N | 1110 |
| 0011 | Tlajotla | 99°23'47.592**W | 18°52'39.019**N | 1634 |
| 0019 | La Campesina (Colonia los Tulipanes) | 99°21'21.033**W | 18°45'41.083**N | 1009 |
| 0020 | Emiliano Zapata | 99°20'59.658**W | 18°46'04.478**N | 1011 |
| 0022 | Fraccionamiento Huertos de Miacatlán | 99°21'52.801**W | 18°46'49.298**N | 1002 |
| 0023 | Los Linares | 99°19'57.280**W | 18°46'20.273**N | 1107 |
| 0026 | Colonia Alvaro Obregón | 99°21'36.179**W | 18°45'20.877**N | 1020 |
| 0029 | El Mirador | 99°20'29.777**W | 18°46'18.216**N | 1056 |
| 0030 | El Terrero | 99°22'52.331**W | 18°47'23.276**N | 1037 |
| 0031 | La Lima (El Trapiche de Luna) | 99°21'39.069**W | 18°46'38.698**N | 1001 |
| 0035 | Mejapa (El Puente Colorado) | 99°18'50.386**W | 18°47'09.340**N | 1070 |



| | | | | |
|------|-----------------------|-----------------|-----------------|------|
| 0037 | El Amate Amarillo | 99°18'34.229" W | 18°47'25.744" N | 1066 |
| 0038 | Colonia la Cuajiotera | 99°22'41.101" W | 18°47'42.955" N | 1074 |
| 0041 | Granja Independencia | 99°21'46.843" W | 18°47'32.558" N | 1014 |
| 0044 | La Presita | 99°21'48.490" W | 18°48'10.236" N | 1058 |
| 0046 | El Rosario | 99°22'01.290" W | 18°45'57.869" N | 0992 |
| 0049 | Colonia Vista Hermosa | 99°21'13.386" W | 18°45'31.330" N | 1006 |
| 0051 | Colonia Atzompa | 99°21'52.498" W | 18°46'32.976" N | 0998 |
| 0052 | El Llano | 99°21'03.290" W | 18°47'52.115" N | 1025 |
| 0054 | Terrero Grande | 99°22'10.921" W | 18°46'54.696" N | 1003 |
| 0060 | Colonia la Trilla | 99°22'09.197" W | 18°45'27.003" N | 1002 |

Fuente: INEGI, Censo 2020.

Orografía



Hidrografía

Miacatlán es atravesado de norte a sur, por el Río Tembembe, que nace en el Estado de México, sus afluentes de aguas brancas son el arroyo seco y el arroyo de Chiltepec, que nacen en las montañas de Palpan de Baranda, dicho Río en temporadas de lluvias incrementa su caudal causado estrados por desbordamiento, principalmente a personas que viven en la Rivera del Río o tienen campos de cultivo cercanos.



Miacatlán pertenece a la siguiente Región Hidrológica:

Región hidrológica: Balsas (100%)

Cuenca: Río Grande Amacuzac (100%)

Subcuenca: Río Coatlán (98.09%) , y,

Río Apatlaco 1.91%)

Corrientes de agua: Perennes: Las Bocas, Tejaltepec y Tembembe

Intermitentes: Agua Salada, Aguatello, Camicero, Chitelpeque, El Cantizal, El Diablo, El Izote, El Rincón, Fría, Hondo, La Guamuchilera, La Lima, Las Culebras, Las Lajas y Ochoa.

Cuerpos de agua: Perennes (1.55%): Laguna El Rodeo, misma que es llenada con aguas del Río Tembembe

Se cuenta con 52 pozos, de los cuales: 18 son para uso Agrícola, 7 para diferentes usos, 3 para uso doméstico, 4 para servicios y 23 de uso público urbano (de los cuales solo 9 son aptos para el consumo humano).

Relación de pozos aptos para el consumo humano.

Tabla 2 Registro de titulares de pozos registrados en Miacatlán, p para extracción de agua.

| N.º. | Titular | Uso | Volumen de extracción de aguas nacionales (m3/año) | Número de pozos de aguas subterráneas | Volumen de aguas subterráneas (m3/año). | Número de pozos de zonas federales | Superficie (m2): |
|------|---|----------|--|---------------------------------------|---|------------------------------------|------------------|
| 1 | JOSÉ LORENZO GUTIÉRREZ MONROY | AGRICOLA | 1,200.00 | 1 | 1,200.00 | 0 | 0.00 |
| 2 | ASOCIACIÓN DE LUMINARIOS DE LA UNIDAD DE RIEGO ACATZINGO No. 2 | AGRICOLA | 324,000.00 | 1 | 324,000.00 | 0 | 0.00 |
| 3 | UNIDAD DE RIEGO CAMPO LA GUAMUCHILERA, S. DE P.R. DE R.L. | AGRICOLA | 89,378.02 | 1 | 89,378.02 | 0 | 0.00 |
| 4 | ANGEL RIVERA BELLO | AGRICOLA | 24,000.00 | 1 | 24,000.00 | 0 | 0.00 |
| 5 | LLE MARIA ZAPATA SANTIAGO | AGRICOLA | 30,240.00 | 1 | 30,240.00 | 0 | 0.00 |
| 6 | SOCIEDAD DE PRODUCTOS DEL CAMPO LAS MARGARITAS S.P. DE R.L. | AGRICOLA | 102,895.63 | 1 | 102,895.63 | 0 | 0.00 |
| 7 | MIREYA DAVILA SANTA MARIA | AGRICOLA | 30,000.00 | 1 | 30,000.00 | 0 | 0.00 |
| 8 | PATRICIO GARCIA LUJAN | AGRICOLA | 24,400.00 | 1 | 24,400.00 | 0 | 0.00 |
| 9 | VASO EL RODEO MIACATLAN, MORELOS, A.C. | AGRICOLA | 8,834,000.00 | 0 | 0 | 0 | 0.00 |
| 10 | TEÓFILO VEGA AMEJIA | AGRICOLA | 0 | 0 | 0 | 1 | 323.69 |
| 11 | IBIDORO MARTINEZ SAMAH | AGRICOLA | 0 | 0 | 0 | 1 | 2451.56 |
| 12 | LA CRLE DE MIACATLAN, A.C. | AGRICOLA | 434,040.00 | 1 | 434,040.00 | 0 | 0.00 |
| 13 | POZO 2 DE PRODUCTORES AGRICOLAS CAMPO LA HUECHERA, S.P. DE R.L. | AGRICOLA | 100,200.00 | 1 | 100,200.00 | 0 | 0.00 |
| 14 | UNIDAD DE RIEGO PARA EL DESARROLLO RURAL EL TERRERON 2 | AGRICOLA | 93,600.00 | 1 | 93,600.00 | 0 | 0.00 |



| | | | | | | | |
|----|--|------------|--------------|---|------------|---|---------|
| 15 | SOCIEDAD DE SOLIDARIDAD SOCIAL "LA ESPERANZA" | AGRICOLA | 120,000.00 | 1 | 120,000.00 | 0 | 0.00 |
| 14 | UNIDAD DE RIEGO POZONZCAMPO ACATZINGO | AGRICOLA | 220,700.00 | 1 | 220,700.00 | 0 | 0.00 |
| 17 | BALAS OLIVERO CARBAJAL CASTILLO | AGRICOLA | 0 | 0 | 0 | 1 | 2332.00 |
| 18 | ELEDINA PEREZ TREJO | AGRICOLA | 0 | 0 | 0 | 1 | 1820.00 |
| 19 | MUNICIPIO DE MIACATLAN | PUB. LR.B. | 27,455.00 | 1 | 27,455.00 | 0 | 0.00 |
| 20 | MUNICIPIO DE MIACATLAN | PUB. LR.B. | 0 | 0 | 0 | 0 | 0.00 |
| 21 | MUNICIPIO DE MIACATLAN | PUB. LR.B. | 821,250.00 | 1 | 821,250.00 | 0 | 0.00 |
| 22 | MUNICIPIO DE MIACATLAN | PUB. LR.B. | 574,875.00 | 1 | 574,875.00 | 0 | 0.00 |
| 23 | MUNICIPIO DE MIACATLAN | PUB. LR.B. | 3,786,000.00 | 0 | 0 | 0 | 0.00 |
| 24 | MUNICIPIO DE MIACATLAN | PUB. LR.B. | 617,646.57 | 0 | 0 | 0 | 0.00 |
| 25 | MUNICIPIO DE MIACATLAN | PUB. LR.B. | 0 | 0 | 0 | 0 | 0.00 |
| 26 | MUNICIPIO DE MIACATLAN | PUB. LR.B. | 0 | 0 | 0 | 0 | 0.00 |
| 27 | MUNICIPIO DE MIACATLAN | PUB. LR.B. | 473,040.00 | 1 | 473,040.00 | 0 | 0.00 |
| 28 | MUNICIPIO DE MIACATLAN | PUB. LR.B. | 338,944.00 | 1 | 338,944.00 | 0 | 0.00 |
| 29 | MUNICIPIO DE MIACATLAN | PUB. LR.B. | 54,750.00 | 1 | 54,750.00 | 0 | 0.00 |
| 30 | MUNICIPIO DE MIACATLAN (XOCHICALCO) | PUB. LR.B. | 70,800.00 | 1 | 70,800.00 | 0 | 0.00 |
| 31 | MUNICIPIO DE MIACATLAN | PUB. LR.B. | 338,944.00 | 2 | 338,944.00 | 0 | 0.00 |
| 32 | MUNICIPIO DE MIACATLAN (PALO GRANDE) | PUB. LR.B. | 24,972.00 | 0 | 0 | 0 | 0.00 |
| 33 | MUNICIPIO DE MIACATLAN (TLAJOTLA) | PUB. LR.B. | 14,310.00 | 0 | 0 | 0 | 0.00 |
| 34 | MUNICIPIO DE MIACATLAN | PUB. LR.B. | 718,010.00 | 1 | 718,010.00 | 0 | 0.00 |
| 35 | MUNICIPIO DE MIACATLAN (RANCHO VIEJO Y EL PAREDON) | PUB. LR.B. | 8,137.00 | 0 | 0 | 0 | 0.00 |
| 36 | MUNICIPIO DE MIACATLAN (EL RINCÓN) | PUB. LR.B. | 11,130.00 | 0 | 0 | 0 | 0.00 |
| 37 | AYUNTAMIENTO MUNICIPAL CONSTITUCIONAL DE MIACATLAN, MOR. | PUB. LR.B. | 473,040.00 | 1 | 473,040.00 | 0 | 0.00 |
| 38 | ASOCIACION DE COLONOS HUERTOS DE MIACATLAN, | PUB. LR.B. | 315,360.00 | 1 | 315,360.00 | 0 | 0.00 |
| 39 | JUAN KEYHOSO MEJIA | DIF. LR.05 | 13,824.00 | 1 | 13,824.00 | 0 | 0.00 |
| 40 | AVICOLA SAN ANDRES, S.A. DE C.V. | DIF. LR.05 | 0 | 0 | 0 | 0 | 0.00 |
| 41 | SECRETARIA DE EDUCACION PUBLICA (CENTRO DE BACHILLERATO TECNOLÓGICO AGRPECUARIO N 194) | DIF. LR.05 | 9,763.50 | 1 | 9,763.50 | 0 | 0.00 |
| 42 | INSTITUCION DE BENEFICENCIA PRIMADA ESCUELA HOGAR HUERTOS PEQUEÑOS HERMANOS, A.C. | DIF. LR.05 | 0 | 0 | 0 | 0 | 0.00 |
| 43 | ASUNCIÓN TERÁN HERNÁNDEZ | DIF. LR.05 | 1,200.00 | 0 | 0 | 0 | 0.00 |
| 44 | AVICOLA SAN ANDRES, S.A. DE C.V. | DIF. LR.05 | 20,000.00 | 1 | 20,000.00 | 0 | 0.00 |
| 45 | INSTITUCION DE BENEFICENCIA PRIMADA ESCUELA HOGAR HUERTOS PEQUEÑOS HERMANOS, A.C. | DIF. LR.05 | 217,728.00 | 3 | 217,728.00 | 0 | 0.00 |
| 46 | LUIS ANTONIO CHICO PARDO | DOMESTICO | 0 | 0 | 0 | 4 | 828.60 |
| 47 | LUIS ANTONIO CHICO PARDO | DOMESTICO | 2,207.52 | 0 | 0 | 0 | 0.00 |
| 48 | LUIS ANTONIO CHICO PARDO | DOMESTICO | 0 | 0 | 0 | 0 | 0.00 |
| 49 | GOBIERNO DEL ESTADO DE MORELOS | SERVICIOS | 12,948.00 | 1 | 12,948.00 | 0 | 0.00 |
| 50 | GOBIERNO DEL ESTADO DE MORELOS | SERVICIOS | 0 | 0 | 0 | 0 | 0.00 |
| 51 | ELADIO JOEL MARTINEZ HERNANDEZ | SERVICIOS | 0 | 0 | 0 | 0 | 0.00 |
| 52 | NICEFORO LUZ TORRES FERNANDEZ | SERVICIOS | 0 | 0 | 0 | 0 | 0.00 |

Fuente: CONAGUA-REPDA <https://cgp.conagua.gob.mx/ConsultaRepda.aspx>



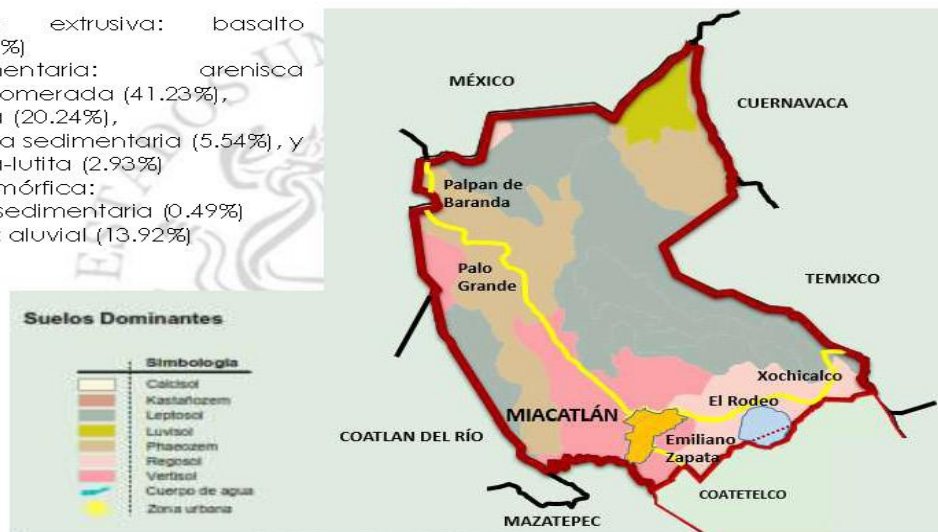
Fisiografía

El tipo de suelo data del periodo Neógeno (46.77%), Cuaternario (25.43%), Cretácico (23.17%) y No disponible (0.49%)

Se encuentran bancos de material de arena y material sedimentado tipo III, (mármol) el cual es explotado de manera clandestina.

El suelo dominante se compone principalmente por:

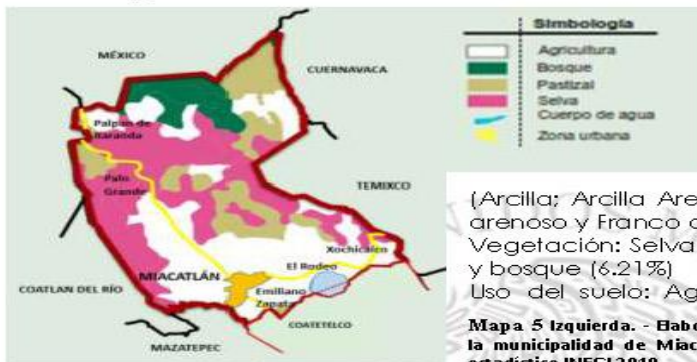
- Ígnea extrusiva: basalto (11.51%)
- Sedimentaria: arenisca conglomerada (41.23%), Caliza (20.24%), Brecha sedimentaria (5.54%), y Caliza-lutita (2.93%)
- Metamórfica: metasedimentaria (0.49%)
- Suelo: aluvial (13.92%)



Mapa 4 Elaboración propia, Suelos dominantes de la municipalidad de Miacatlán, basada en el prontuario geo estadístico INEGI 2010.



Edafología



Leptosol (34.03%),
Regosol (21.84%),
Phaeozem (19.38%),
Vertisol (14.40%), Luvisol
(3.13%), Kastañozem
(2.46%) y Calcisol
(0.62%)
Conocidos como:

(Arcilla; Arcilla Arenosa; Limo arcilloso; Limo arenoso y Franco arenoso.)

Vegetación: Selva (27.33%), pastizal (14.48%) y bosque (6.21%)

Uso del suelo: Agricultura (47.84%) y zona

Mapa 5 Izquierda. - Elaboración propia, Suelos dominantes de la municipalidad de Miacatlán, basada en el prontuario geo estadístico INEGI 2010.

urbana (2.59%)

Distribución porcentual del uso de suelo:

Agrícola

Para la agricultura mecanizada continua (54.45%)

Para la agricultura de tracción animal continua (7.56%)

Para la agricultura manual continua (1.63%)

Para la agricultura manual estacional (2.55%)

No apta para la agricultura (33.81%)

Pecuario

Para el desarrollo de praderas cultivadas (54.45%)

Para el aprovechamiento de la vegetación natural diferente del pastizal (38.86%)

Para el aprovechamiento de la vegetación natural únicamente por el ganado caprino (2.55%)

No apta para uso pecuario (4.14%)

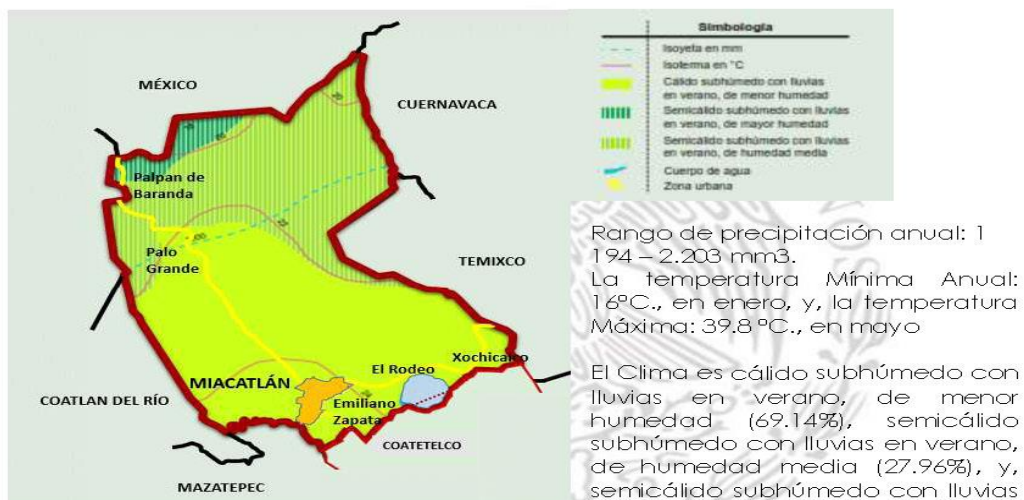
Las zonas urbanas

Las zonas urbanas están creciendo sobre suelos del Cuaternario y rocas sedimentarias del Neógeno, en mesetas y valles; sobre áreas donde originalmente había suelos denominados Regosol y Vertisol; tienen clima cálido subhúmedo con lluvias en verano, de menor humedad, y están creciendo sobre terrenos previamente ocupados por agricultura.



Clima

El cambio climático ha impactado fuertemente con altas temperaturas sobre todo en periodos de temporal de estiaje, dejando en vulnerabilidad a los ecosistemas. La presencia de incendios forestales es más frecuente, provocando ocasionalmente que se agraven con la dirección de los vientos (SE 140°) que por lo general van de norte a sur con una velocidad promedio de 7.5 km., y rachas máximas de 42.6 km/h. aunado a esto la poca o nula humedad siendo otro factor determinante para que propicie los incendios en selva baja caducifolia. De igual manera la presión atmosférica que en promedio alcanza 1020.6 hPa.



Mapa 6 Elaboración propia, clima de la municipalidad de Miacatlán, basada en el prontuario geo estadístico INEGI 2010.

El Rango de temperatura Promedio anual oscila entre los 16 - 26°C manteniéndose con mayor frecuencia a los 22°C.

Por lo anterior el gobierno municipal considera oportuno estructurar acciones concretas, que permitan equipar a la unidad de Protección Civil en caso de siniestro por incendio, así como generar las alianzas con los cuerpos de protección civil o bomberos a efectos de evitar alguna contingencia mayor. Del mismo modo, contar con las previsiones necesarias para evitar riesgos por deslaves o derrumbes en lugares y sitios que pongan en riesgo la integridad de las personas.



REFERENCIAS ESTADÍSTICAS DEL MUNICIPIO DE MIACATLÁN. (INEGI 2020)

Demografía

Tabla 3 Tasa de crecimiento poblacional en Miacatlán 2022.

| Año | Población total | Hombres | Mujeres |
|------|-----------------|---------|---------|
| 2000 | 23,984 | 11,754 | 12,230 |
| 2005 | 22,691 | 10,839 | 11,852 |
| 2010 | 24,990 | 12,107 | 12,883 |
| 2015 | 26,713 | 13,004 | 13,709 |
| 2020 | 15,802 | 8,041 | 7,761 |

En el comparativo de la derecha se observa, el decremento en la población en el 40.85% de la población total en razón del 2015 al 2020, derivado de la desincorporación de Coatetelco.

Fuente: INEGI, Censo de población y vivienda 2020

Tabla 4 Tabla por concentración de habitantes por localidad, distribuidos por género en Miacatlán 2022.

| Clave de localidad | Localidad | Población total | Población femenina | Población masculina |
|--------------------|--------------------------------------|-----------------|--------------------|---------------------|
| 0000 | Total del Municipio | 15,802 | 8,041 | 7,761 |
| 0001 | Miacatlán | 7,466 | 3,857 | 3,609 |
| 0029 | El Mirador | 1,518 | 758 | 760 |
| 0010 | El Rodeo | 1,436 | 721 | 715 |
| 0003 | Xochicalco (Cirenio Longares) | 1,010 | 524 | 486 |
| 0006 | Palpan de Baranda | 913 | 473 | 440 |
| 0049 | Colonia Vista Hermosa | 633 | 317 | 316 |
| 0020 | Emiliano Zapata | 533 | 262 | 271 |
| 0028 | Colonia Alvaro Obregón | 478 | 240 | 238 |
| 0023 | Los Linares | 391 | 190 | 201 |
| 0019 | La Campesina (Colonia los Tulipanes) | 310 | 155 | 155 |
| 0005 | Palo Grande | 269 | 121 | 148 |
| 0011 | Tlajotla | 154 | 79 | 75 |
| 0030 | El Terrero | 119 | 48 | 71 |
| 0009 | El Rincón | 112 | 58 | 54 |
| 0002 | Atzompá | 66 | 36 | 30 |
| 0035 | Mejapa (El Puente Colorado) | 66 | 33 | 33 |
| 0022 | Fraccionamiento Huertos de Miacatlán | 65 | 30 | 35 |
| 0031 | La Lima (El Trapiche de Luna) | 65 | 36 | 29 |
| 0038 | Colonia la Cuajotera | 57 | 26 | 31 |
| 0008 | Rancho Viejo | 48 | 24 | 24 |
| 0054 | Terrero Grande | 42 | 24 | 18 |
| 0007 | El Paredón | 21 | 12 | 9 |
| 0051 | Colonia Atzompá | 14 | 9 | 5 |
| 9999 | Localidades de dos viviendas | 9 | 6 | 3 |
| 0046 | El Rosario | 7 | * | * |
| 9998 | Localidades de una vivienda | 7 | 2 | 5 |
| 0041 | Granja Independencia | 4 | * | * |
| 0060 | Colonia la Trilla | 2 | * | * |
| 0037 | El Amate Amarillo | 1 | * | * |
| 0044 | La Presita | 1 | * | * |
| 0052 | El Llano | 1 | * | * |

Fuente: INEGI, Censo de población y vivienda 2020



Tabla 5 Habitantes por número años cumplidos al 2020, Miacatlán 2022

| Año de nacimiento | Edad desplegada | Población total* | Sexo | | Relación hombre/mujeres |
|-------------------|-----------------|------------------|--------------|--------------|-------------------------|
| | | | Hombres | Mujeres | |
| Total | | 15 802 | 7 761 | 8 041 | 96.52 |
| 2020 | 00 años | 193 | 108 | 85 | 127.06 |
| 2019 | 01 años | 232 | 118 | 114 | 103.51 |
| 2018 | 02 años | 268 | 154 | 114 | 135.09 |
| 2017 | 03 años | 246 | 118 | 128 | 92.19 |
| 2016 | 04 años | 274 | 141 | 133 | 106.02 |
| 2015 | 05 años | 252 | 139 | 113 | 123.01 |
| 2014 | 06 años | 236 | 111 | 125 | 88.80 |
| 2013 | 07 años | 272 | 128 | 144 | 88.89 |
| 2012 | 08 años | 271 | 154 | 117 | 131.62 |
| 2011 | 09 años | 286 | 136 | 150 | 90.67 |
| 2010 | 10 años | 297 | 145 | 152 | 95.39 |
| 2009 | 11 años | 273 | 134 | 139 | 96.40 |
| 2008 | 12 años | 288 | 156 | 132 | 118.18 |
| 2007 | 13 años | 285 | 147 | 138 | 106.52 |
| 2006 | 14 años | 314 | 161 | 153 | 105.23 |
| 2005 | 15 años | 282 | 153 | 129 | 118.60 |
| 2004 | 16 años | 299 | 149 | 150 | 99.33 |
| 2003 | 17 años | 270 | 141 | 129 | 109.30 |
| 2002 | 18 años | 269 | 117 | 152 | 76.97 |
| 2001 | 19 años | 254 | 133 | 121 | 109.92 |
| 2000 | 20 años | 308 | 157 | 151 | 103.97 |
| 1999 | 21 años | 244 | 121 | 123 | 98.37 |
| 1998 | 22 años | 243 | 129 | 114 | 113.16 |
| 1997 | 23 años | 243 | 119 | 124 | 95.97 |
| 1996 | 24 años | 230 | 120 | 110 | 109.09 |
| 1995 | 25 años | 267 | 121 | 146 | 82.88 |
| 1994 | 26 años | 228 | 97 | 131 | 74.05 |
| 1993 | 27 años | 194 | 89 | 105 | 84.76 |
| 1992 | 28 años | 245 | 119 | 126 | 94.44 |
| 1991 | 29 años | 227 | 96 | 131 | 73.28 |
| 1990 | 30 años | 247 | 115 | 132 | 87.12 |
| 1989 | 31 años | 194 | 81 | 113 | 71.68 |
| 1988 | 32 años | 253 | 121 | 132 | 91.67 |
| 1987 | 33 años | 214 | 107 | 107 | 100.00 |
| 1986 | 34 años | 212 | 109 | 103 | 105.83 |
| 1985 | 35 años | 202 | 96 | 106 | 90.57 |
| 1984 | 36 años | 187 | 72 | 115 | 62.61 |
| 1983 | 37 años | 196 | 94 | 102 | 92.16 |
| 1982 | 38 años | 214 | 109 | 105 | 103.81 |
| 1981 | 39 años | 165 | 71 | 94 | 75.53 |
| 1980 | 40 años | 233 | 112 | 121 | 92.56 |
| 1979 | 41 años | 157 | 77 | 80 | 96.25 |
| 1978 | 42 años | 228 | 118 | 110 | 107.27 |
| 1977 | 43 años | 221 | 113 | 108 | 104.63 |
| 1976 | 44 años | 185 | 92 | 93 | 98.92 |
| 1975 | 45 años | 227 | 112 | 115 | 97.39 |
| 1974 | 46 años | 159 | 91 | 68 | 133.82 |
| 1973 | 47 años | 169 | 73 | 96 | 76.04 |
| 1972 | 48 años | 180 | 81 | 99 | 81.82 |
| 1971 | 49 años | 169 | 81 | 88 | 92.05 |
| 1970 | 50 años | 221 | 111 | 110 | 100.91 |
| 1969 | 51 años | 128 | 67 | 61 | 109.84 |

| | | | | | |
|------|-----------------|-----|----|-----|--------|
| 1968 | 52 años | 199 | 91 | 108 | 84.26 |
| 1967 | 53 años | 169 | 84 | 85 | 98.82 |
| 1966 | 54 años | 184 | 93 | 91 | 102.20 |
| 1965 | 55 años | 165 | 67 | 98 | 68.37 |
| 1964 | 56 años | 176 | 74 | 102 | 72.55 |
| 1963 | 57 años | 127 | 63 | 64 | 98.44 |
| 1962 | 58 años | 134 | 65 | 69 | 94.20 |
| 1961 | 59 años | 133 | 60 | 73 | 82.19 |
| 1960 | 60 años | 143 | 66 | 77 | 85.71 |
| 1959 | 61 años | 95 | 43 | 52 | 82.69 |
| 1958 | 62 años | 150 | 61 | 89 | 68.54 |
| 1957 | 63 años | 132 | 61 | 71 | 85.92 |
| 1956 | 64 años | 118 | 64 | 54 | 118.52 |
| 1955 | 65 años | 143 | 67 | 76 | 88.16 |
| 1954 | 66 años | 109 | 49 | 60 | 81.67 |
| 1953 | 67 años | 101 | 48 | 53 | 90.57 |
| 1952 | 68 años | 116 | 58 | 58 | 100.00 |
| 1951 | 69 años | 88 | 40 | 48 | 83.33 |
| 1950 | 70 años | 97 | 52 | 45 | 115.56 |
| 1949 | 71 años | 68 | 30 | 38 | 78.95 |
| 1948 | 72 años | 95 | 55 | 40 | 137.50 |
| 1947 | 73 años | 96 | 51 | 45 | 113.33 |
| 1946 | 74 años | 88 | 48 | 40 | 120.00 |
| 1945 | 75 años | 67 | 32 | 35 | 91.43 |
| 1944 | 76 años | 71 | 39 | 32 | 121.88 |
| 1943 | 77 años | 57 | 34 | 23 | 147.83 |
| 1942 | 78 años | 66 | 34 | 32 | 106.25 |
| 1941 | 79 años | 56 | 26 | 30 | 86.67 |
| 1940 | 80 años | 39 | 19 | 20 | 95.00 |
| 1939 | 81 años | 29 | 12 | 17 | 70.59 |
| 1938 | 82 años | 37 | 22 | 15 | 146.67 |
| 1937 | 83 años | 30 | 15 | 15 | 100.00 |
| 1936 | 84 años | 38 | 20 | 18 | 111.11 |
| 1935 | 85 años | 39 | 17 | 22 | 77.27 |
| 1934 | 86 años | 31 | 15 | 16 | 93.75 |
| 1933 | 87 años | 25 | 10 | 15 | 66.67 |
| 1932 | 88 años | 26 | 10 | 16 | 62.50 |
| 1931 | 89 años | 26 | 13 | 13 | 100.00 |
| 1930 | 90 años | 19 | 6 | 13 | 46.15 |
| 1929 | 91 años | 10 | 6 | 4 | 150.00 |
| 1928 | 92 años | 9 | 4 | 5 | 80.00 |
| 1927 | 93 años | 15 | 8 | 7 | 114.29 |
| 1926 | 94 años | 5 | 2 | 3 | 66.67 |
| 1925 | 95 años | 5 | 2 | 3 | 66.67 |
| 1924 | 96 años | 3 | 2 | 1 | 200.00 |
| 1923 | 97 años | 7 | 1 | 6 | 16.67 |
| 1922 | 98 años | 1 | 1 | 0 | NA |
| 1921 | 99 años | 1 | 1 | 0 | NA |
| | 100 años y más | | | | |
| | No especificado | 4 | 2 | 2 | 100.00 |
| | No especificado | 9 | 4 | 5 | 80.00 |

Fuente: INEGI. Censo de población y vivienda 2020



Tabla 6 cantidad mayor de habitantes según edad, Miacatlán 2022.

| año de nacimiento | Edad desplegada | Población total | Sexo | | Relación hombres-mujeres |
|-------------------|-----------------|-----------------|--------------|--------------|--------------------------|
| | | | Hombres | Mujeres | |
| | Total | 15 802 | 7 761 | 8 041 | 96.52 |
| 2 006 | 14 años | 314 | 161 | 153 | 105.23 |
| 2 000 | 20 años | 306 | 157 | 151 | 103.97 |
| 2 004 | 16 años | 299 | 149 | 150 | 99.33 |
| 2 010 | 10 años | 297 | 145 | 152 | 95.39 |
| 2 008 | 12 años | 288 | 156 | 132 | 118.18 |
| 2 011 | 09 años | 286 | 136 | 150 | 90.67 |
| 2 007 | 13 años | 285 | 147 | 138 | 106.52 |
| 2 005 | 15 años | 282 | 153 | 129 | 118.60 |
| 2 016 | 04 años | 274 | 141 | 133 | 106.02 |
| 2 009 | 11 años | 273 | 134 | 139 | 96.40 |
| 2 013 | 07 años | 272 | 128 | 144 | 88.89 |
| 2 012 | 08 años | 271 | 154 | 117 | 131.62 |
| 2 003 | 17 años | 270 | 141 | 129 | 109.30 |
| 2 002 | 18 años | 269 | 117 | 152 | 76.97 |
| 2 018 | 02 años | 268 | 154 | 114 | 135.09 |
| 1 995 | 25 años | 267 | 121 | 146 | 82.88 |
| 2 001 | 19 años | 254 | 133 | 121 | 109.92 |
| 1 988 | 32 años | 253 | 121 | 132 | 91.67 |
| 2 015 | 05 años | 252 | 139 | 113 | 123.01 |
| 1 990 | 30 años | 247 | 115 | 132 | 87.12 |
| 2 017 | 03 años | 246 | 118 | 128 | 92.19 |
| 1 992 | 28 años | 245 | 119 | 126 | 94.44 |
| 1 999 | 21 años | 244 | 121 | 123 | 98.37 |
| 1 998 | 22 años | 243 | 129 | 114 | 113.16 |
| 1 997 | 23 años | 243 | 119 | 124 | 95.97 |
| 2 014 | 06 años | 236 | 111 | 125 | 88.80 |
| 1 980 | 40 años | 233 | 112 | 121 | 92.56 |
| 2 019 | 01 años | 232 | 118 | 114 | 103.51 |
| 1 996 | 24 años | 230 | 120 | 110 | 109.09 |
| 1 994 | 26 años | 228 | 97 | 131 | 74.05 |
| 1 978 | 42 años | 228 | 118 | 110 | 107.27 |
| 1 991 | 29 años | 227 | 96 | 131 | 73.28 |
| 1 975 | 45 años | 227 | 112 | 115 | 97.39 |
| 1 977 | 43 años | 221 | 113 | 108 | 104.63 |
| 1 970 | 50 años | 221 | 111 | 110 | 100.91 |
| 1 987 | 33 años | 214 | 107 | 107 | 100.00 |
| 1 982 | 38 años | 214 | 109 | 105 | 103.81 |
| 1 986 | 34 años | 212 | 109 | 103 | 105.83 |
| 1 985 | 35 años | 202 | 96 | 106 | 90.57 |
| 1 968 | 52 años | 199 | 91 | 108 | 84.26 |
| 1 983 | 37 años | 196 | 94 | 102 | 92.16 |
| 1 993 | 27 años | 194 | 89 | 105 | 84.76 |
| 1 989 | 31 años | 194 | 81 | 113 | 71.68 |
| 2 020 | 00 años | 193 | 108 | 85 | 127.06 |
| 1 984 | 36 años | 187 | 72 | 115 | 62.61 |
| 1 976 | 44 años | 185 | 92 | 93 | 98.92 |
| 1 966 | 54 años | 184 | 93 | 91 | 102.20 |
| 1 972 | 48 años | 180 | 81 | 99 | 81.82 |
| 1 964 | 56 años | 176 | 74 | 102 | 72.55 |
| 1 973 | 47 años | 169 | 73 | 96 | 76.04 |
| 1 971 | 49 años | 169 | 81 | 88 | 92.05 |
| 1 967 | 53 años | 169 | 84 | 85 | 98.82 |

| | | | | | |
|-----------------|-----------------|-----|----|----|--------|
| 1 981 | 39 años | 165 | 71 | 94 | 75.53 |
| 1 965 | 55 años | 165 | 67 | 98 | 68.37 |
| 1 974 | 46 años | 159 | 91 | 68 | 133.82 |
| 1 979 | 41 años | 157 | 77 | 80 | 96.25 |
| 1 958 | 62 años | 150 | 61 | 89 | 68.54 |
| 1 960 | 60 años | 143 | 66 | 77 | 85.71 |
| 1 955 | 65 años | 143 | 67 | 76 | 88.16 |
| 1 962 | 58 años | 134 | 65 | 69 | 94.20 |
| 1 961 | 59 años | 133 | 60 | 73 | 82.19 |
| 1 957 | 63 años | 132 | 61 | 71 | 85.92 |
| 1 969 | 51 años | 128 | 67 | 61 | 109.84 |
| 1 963 | 57 años | 127 | 63 | 64 | 98.44 |
| 1 956 | 64 años | 118 | 64 | 54 | 118.52 |
| 1 952 | 68 años | 116 | 58 | 58 | 100.00 |
| 1 954 | 66 años | 109 | 49 | 60 | 81.67 |
| 1 953 | 67 años | 101 | 48 | 53 | 90.57 |
| 1 950 | 70 años | 97 | 52 | 45 | 115.56 |
| 1 947 | 73 años | 96 | 51 | 45 | 113.33 |
| 1 959 | 61 años | 95 | 43 | 52 | 82.69 |
| 1 948 | 72 años | 95 | 55 | 40 | 137.50 |
| 1 951 | 69 años | 88 | 40 | 48 | 83.33 |
| 1 946 | 74 años | 88 | 48 | 40 | 120.00 |
| 1 944 | 76 años | 71 | 39 | 32 | 121.88 |
| 1 949 | 71 años | 68 | 30 | 38 | 78.95 |
| 1 945 | 75 años | 67 | 32 | 35 | 91.43 |
| 1 942 | 78 años | 66 | 34 | 32 | 106.25 |
| 1 943 | 77 años | 57 | 34 | 23 | 147.83 |
| 1 941 | 79 años | 56 | 26 | 30 | 86.67 |
| 1 940 | 80 años | 39 | 19 | 20 | 95.00 |
| 1 935 | 85 años | 39 | 17 | 22 | 77.27 |
| 1 936 | 84 años | 38 | 20 | 18 | 111.11 |
| 1 938 | 82 años | 37 | 22 | 15 | 146.67 |
| 1 934 | 86 años | 31 | 15 | 16 | 93.75 |
| 1 937 | 83 años | 30 | 15 | 15 | 100.00 |
| 1 939 | 81 años | 29 | 12 | 17 | 70.59 |
| 1 932 | 88 años | 26 | 10 | 16 | 62.50 |
| 1 931 | 89 años | 26 | 13 | 13 | 100.00 |
| 1 933 | 87 años | 25 | 10 | 15 | 66.67 |
| 1 930 | 90 años | 19 | 6 | 13 | 46.15 |
| 1 927 | 93 años | 15 | 8 | 7 | 114.29 |
| 1 929 | 91 años | 10 | 6 | 4 | 150.00 |
| 1 928 | 92 años | 9 | 4 | 5 | 80.00 |
| No especificado | No especificado | 9 | 4 | 5 | 80.00 |
| 1 923 | 97 años | 7 | 1 | 6 | 16.67 |
| 1 926 | 94 años | 5 | 2 | 3 | 66.67 |
| 1 925 | 95 años | 5 | 2 | 3 | 66.67 |
| 1 920 | 100 años y más | 4 | 2 | 2 | 100.00 |
| 1 924 | 96 años | 3 | 2 | 1 | 200.00 |
| 1 922 | 98 años | 1 | 1 | 0 | NA |
| 1 921 | 99 años | 1 | 1 | 0 | NA |

Fuente: INEGI. Censo de población y vivienda 2020



Tabla 7 expresa la edad mediana, índice de envejecimiento y razón por dependencia, Miacatlán 2020

| Total | Edad mediana ¹ | | Relación hombre a mujeres ² | Índice de envejecimiento ³ | | | Razón de dependencia ⁴ | | |
|-------|---------------------------|---------|--|---------------------------------------|---------|---------|-----------------------------------|----------|----------|
| | Hombres | Mujeres | | Total | Hombres | Mujeres | Total | Infantil | De vejez |
| 30 | 29 | 31 | 96.52 | 59.07 | 55.90 | 62.42 | 56.54 | 39.52 | 17.02 |

¹ Esta medida divide la distribución por edades de una población determinada en dos grupos numéricamente iguales; la mitad de los casos quedan por abajo de la mediana y la otra mitad por encima. Para su cálculo se excluye a la población con edad no especificada.

² Es la relación del número de hombres entre el número de mujeres en una población determinada, cuyo resultado generalmente se expresa por cien.

³ El índice de envejecimiento es la relación de la población de 60 años y más de edad, entre la población de 0 a 14 años de edad, cuyo resultado generalmente se expresa por cien.

⁴ La razón de dependencia es un cociente de la población de 0 a 14 años más la de 65 años y más entre la población de 15 a 64 años multiplicado por cien.

Fuente: INEGI, Censo de población y vivienda 2020

Población y su situación conyugal

Tabla 8 Situación conyugal de las personas, por edad quinquenal de 12 años y más

| Grupos quinquenales de edad | Población femenina de 12 años y más | Población femenina por situación conyugal | | | | | | | |
|-----------------------------|-------------------------------------|---|--------------------------|----------------------------|-------------------------------|----------------|------------|------------|------------|
| | | Soltera | Casada sólo por el civil | Casada sólo religiosamente | Casada civil y religiosamente | En unión libre | Separada | Divorciada | Viuda |
| Total | 6 422 | 1 877 | 669 | 156 | 1 310 | 1 276 | 382 | 111 | 344 |
| 12-14 años | 423 | 423 | 0 | 0 | 0 | 0 | 0 | 0 | 0 |
| 15-19 años | 681 | 601 | 1 | 1 | 1 | 70 | 7 | 0 | 0 |
| 20-24 años | 622 | 335 | 50 | 7 | 13 | 182 | 34 | 0 | 1 |
| 25-29 años | 639 | 182 | 72 | 23 | 74 | 214 | 61 | 5 | 8 |
| 30-34 años | 587 | 95 | 83 | 20 | 87 | 220 | 67 | 12 | 3 |
| 35-39 años | 522 | 53 | 77 | 19 | 132 | 157 | 59 | 16 | 9 |
| 40-44 años | 512 | 41 | 82 | 16 | 153 | 124 | 62 | 19 | 15 |
| 45-49 años | 466 | 36 | 69 | 12 | 157 | 102 | 61 | 13 | 16 |
| 50-54 años | 455 | 26 | 66 | 14 | 178 | 80 | 55 | 13 | 22 |
| 55-59 años | 406 | 23 | 58 | 12 | 142 | 56 | 61 | 10 | 44 |
| 60-64 años | 343 | 19 | 44 | 8 | 120 | 31 | 46 | 13 | 62 |
| 65-69 años | 295 | 23 | 34 | 11 | 98 | 21 | 34 | 5 | 69 |
| 70-74 años | 208 | 4 | 17 | 6 | 81 | 12 | 18 | 3 | 67 |
| 75-79 años | 152 | 6 | 8 | 5 | 41 | 4 | 9 | 1 | 78 |
| 80-84 años | 85 | 3 | 2 | 2 | 17 | 2 | 3 | 1 | 55 |
| 85 años y más | 126 | 7 | 2 | 0 | 16 | 1 | 5 | 0 | 95 |

Fuente: INEGI, Censo de población y vivienda 2020

¹ Comprende a las mujeres que no especificaron si han tenido hijas e hijos nacidos vivos ya las que sí han tenido, pero no especificaron el total de ellos.

² Excluye a las mujeres que no especificaron si han tenido hijas e hijos nacidos vivos ya las que sí han tenido, pero no especificaron el total de ellos.

³ Es la relación del total de hijas e hijos nacidos vivos de las mujeres de determinada edad, entre el total de mujeres de esa misma edad; hayan o no tenido descendencia.

NA: No aplicable por cálculo impropio.



Fecundidad

Las estimaciones de la fecundidad femenina, permiten al municipio realizar análisis de crecimiento poblacional y el diseño de programas específicos para este sector de la población.

Tabla 9 Población femenina con hijos nacidos vivos.

| Grupos quinquenales de edad | Población femenina de 12 años y más | Hijas e hijos nacidos vivos ¹ | | | | | | | | | |
|-----------------------------|-------------------------------------|--|-----------------------|------------|--------------------------|----------------------------|-------------------------------|----------------|--------------|------------|--------------|
| | | Total | Promedio ² | Soltera | Casada sólo por el civil | Casada sólo religiosamente | Casada civil y religiosamente | En unión libre | Separada | Divorciada | Viuda |
| Total | 6 322 | 14 483 | 2.22 | 295 | 1 879 | 531 | 4 188 | 2 672 | 1 389 | 300 | 2 829 |
| 12-14 años | 423 | 2 | 0.00 | 2 | 0 | 0 | 0 | 0 | 0 | 0 | 0 |
| 15-19 años | 681 | 84 | 0.09 | 7 | 0 | 1 | 0 | 49 | 7 | 0 | 0 |
| 20-24 años | 622 | 366 | 0.59 | 18 | 50 | 11 | 14 | 225 | 45 | 0 | 3 |
| 25-29 años | 639 | 760 | 1.19 | 37 | 118 | 33 | 99 | 352 | 98 | 9 | 14 |
| 30-34 años | 587 | 1 017 | 1.73 | 31 | 159 | 40 | 157 | 471 | 134 | 19 | 6 |
| 35-39 años | 522 | 1 144 | 2.19 | 31 | 188 | 50 | 304 | 371 | 138 | 34 | 28 |
| 40-44 años | 512 | 1 218 | 2.38 | 17 | 196 | 39 | 399 | 322 | 147 | 41 | 57 |
| 45-49 años | 466 | 1 221 | 2.62 | 41 | 212 | 36 | 407 | 295 | 146 | 38 | 46 |
| 50-54 años | 455 | 1 370 | 3.02 | 23 | 218 | 42 | 529 | 286 | 171 | 40 | 61 |
| 55-59 años | 406 | 1 383 | 3.41 | 17 | 202 | 57 | 480 | 201 | 212 | 32 | 182 |
| 60-64 años | 343 | 1 341 | 3.91 | 25 | 191 | 54 | 463 | 119 | 179 | 38 | 272 |
| 65-69 años | 295 | 1 260 | 4.27 | 24 | 151 | 88 | 436 | 97 | 125 | 23 | 316 |
| 70-74 años | 208 | 1 088 | 5.23 | 5 | 93 | 32 | 436 | 59 | 86 | 17 | 360 |
| 75-79 años | 152 | 821 | 5.40 | 2 | 70 | 26 | 230 | 15 | 50 | 6 | 422 |
| 80-84 años | 85 | 521 | 6.13 | 7 | 14 | 22 | 113 | 3 | 8 | 3 | 351 |
| 85 años y más | 126 | 907 | 7.20 | 8 | 17 | 0 | 121 | 7 | 43 | 0 | 711 |

Fuente: INEGI, Censo de población y vivienda 2020

¹ Comprende a las mujeres que no especificaron si han tenido hijas e hijos nacidos vivos ya las que sí han tenido, pero no especificaron el total de ellos.

² Excluye a las mujeres que no especificaron si han tenido hijas e hijos nacidos vivos ya las que sí han tenido, pero no especificaron el total de ellos.

³ Es la relación del total de hijas e hijos nacidos vivos de las mujeres de determinada edad, entre el total de mujeres de esa misma edad; hayan o no tenido descendencia.

NA: No aplicable por cálculo impropio.



Mortalidad

El promedio de hijas (os) nacidas (os) vivas (os) en Miacatlán: 1.4
El porcentaje de hijas (os) fallecidas (os): 2.9

Tabla 10 Porcentaje de hijos fallecidos según quinquenios por edad, Miacatlán 2020

| Grupos quinquenales por edad | Total de hijos (as) nacidos (as) | Hijos (as) fallecidos (as) | |
|------------------------------|----------------------------------|----------------------------|------------|
| | | Total | Porcentaje |
| Totales | 14483 | 1135 | 7.8 |
| 12-14 años | 2 | 0 | 0 |
| 15-19 años | 64 | 1 | 1.56 |
| 20-24 años | 366 | 4 | 1.09 |
| 25-29 años | 760 | 14 | 1.84 |
| 30-34 años | 1017 | 24 | 2.36 |
| 35-39 años | 1144 | 38 | 3.32 |
| 40-44 años | 1218 | 29 | 2.38 |
| 45-49 años | 1221 | 58 | 4.75 |
| 50-54 años | 1370 | 71 | 5.18 |
| 55-59 años | 1383 | 93 | 6.72 |
| 60-64 años | 1341 | 108 | 8.05 |
| 65-69 años | 1260 | 118 | 9.37 |
| 70-74 años | 1088 | 141 | 12.96 |
| 75-79 años | 821 | 129 | 15.71 |
| 80-84 años | 521 | 97 | 18.62 |
| 85 años y más | 907 | 210 | 23.15 |

Fuente: INEGI, Censo de población y vivienda 2020

† Excluye a las hijas e hijos nacidos vivos cuando las hijas e hijos fallecidos no fueron especificados.



Población por tipo de jefatura de familia

Tabla 11 Hogares por jefatura de familia 2020

| Clave de localidad | Localidad | Total de hogares censales | Hogares censales con persona de referencia mujer | Hogares censales con persona de referencia hombre |
|--------------------|--------------------------------------|---------------------------|--|---|
| 0000 | Total del Municipio | 4587 | 1561 | 3026 |
| 0001 | Miacatlán | 2097 | 816 | 1281 |
| 0002 | Atzompa | 18 | 4 | 14 |
| 0003 | Xochicalco (Cirenio Longares) | 307 | 109 | 198 |
| 0005 | Palo Grande | 80 | 21 | 59 |
| 0006 | Palpan de Baranda | 297 | 96 | 201 |
| 0007 | El Paredón | 8 | 0 | 8 |
| 0008 | Rancho Viejo | 14 | 0 | 14 |
| 0009 | El Rincón | 35 | 7 | 28 |
| 0010 | El Rodeo | 440 | 120 | 320 |
| 0011 | Tlajotla | 49 | 10 | 39 |
| 0019 | La Campesina (Colonia los Tulipanes) | 89 | 29 | 60 |
| 0020 | Emiliano Zapata | 157 | 41 | 116 |
| 0022 | Fraccionamiento Huertos de Miacatlán | 23 | 4 | 19 |
| 0023 | Los Linares | 113 | 23 | 90 |
| 0028 | Colonia Álvaro Obregón | 133 | 67 | 66 |
| 0029 | El Mirador | 439 | 120 | 319 |
| 0030 | El Temero | 35 | 10 | 25 |
| 0031 | La Lima (El Trapiche de Luna) | 18 | 6 | 12 |
| 0035 | Mejapa (El Puente Colorado) | 16 | 4 | 12 |
| 0037 | El Amate Amarillo | * | * | * |
| 0038 | Colonia la Cuajiotera | 17 | 3 | 14 |
| 0041 | Granja Independencia | * | * | * |
| 0044 | La Presita | * | * | * |
| 0046 | El Rosario | * | * | * |
| 0049 | Colonia Vista Hermosa | 178 | 61 | 117 |
| 0051 | Colonia Atzompa | 5 | 4 | 1 |
| 0052 | El Llano | * | * | * |
| 0054 | Terrero Grande | 11 | 3 | 8 |
| 0060 | Colonia la Trilla | * | * | * |
| 9998 | Localidades de una vivienda | 4 | 2 | 2 |
| 9999 | Localidades de dos viviendas | 4 | 1 | 3 |

Fuente: INEGI, Censo de población y vivienda 2020

31



Población y servicios de salud

Tabla 12 Población afiliada a algún servicio de salud, por localidad

| Clave de localidad | Localidad | Personas afiliadas a | | | | | | | | | |
|--------------------|--------------------------------------|-------------------------------------|-------------------------------|--|--|---|--|--|--|--|---|
| | | sin afiliación a servicios de salud | afiliada a servicios de salud | afiliada a servicios de salud en el IMSS | afiliada a servicios de salud en el ISSSTE | afiliada a servicios de salud en el ISSSTE (empleado) | afiliada a servicios de salud en PEMEX, Defensa o Marina | afiliada a servicios de salud en el Instituto de Salud para el Bienestar | afiliada a servicios de salud en el IMSS BIENESTAR | afiliada a servicios de salud en una institución privada | Población afiliada a servicios de salud en otra institución |
| 0000 | Total del Municipio | 3500 | 12292 | 2974 | 972 | 20 | 64 | 7860 | 24 | 404 | 42 |
| 0001 | Miacatlán | 1393 | 6064 | 1726 | 617 | 15 | 8 | 3322 | 13 | 380 | 25 |
| 0002 | Atzompa | 11 | 55 | 2 | 2 | 0 | 0 | 51 | 0 | 0 | 0 |
| 0003 | Xochicalco (Cireño Longares) | 164 | 846 | 170 | 33 | 0 | 11 | 635 | 0 | 2 | 0 |
| 0005 | Palo Grande | 44 | 225 | 18 | 9 | 0 | 0 | 199 | 0 | 0 | 0 |
| 0006 | Palpan de Baranda | 390 | 523 | 179 | 26 | 0 | 4 | 310 | 0 | 4 | 0 |
| 0007 | El Pardón | 13 | 8 | 1 | 0 | 0 | 0 | 5 | 2 | 0 | 0 |
| 0008 | Rancho Viejo | 15 | 33 | 2 | 0 | 0 | 0 | 31 | 0 | 0 | 0 |
| 0009 | El Rincón | 27 | 85 | 6 | 0 | 0 | 0 | 78 | 1 | 0 | 0 |
| 0010 | El Rodeo | 220 | 1216 | 238 | 109 | 0 | 24 | 842 | 4 | 2 | 0 |
| 0011 | Tlajotla | 78 | 76 | 4 | 1 | 0 | 1 | 69 | 1 | 0 | 0 |
| 0019 | La Campesina (Colonia los Tulipanes) | 97 | 213 | 50 | 22 | 0 | 5 | 134 | 0 | 0 | 2 |
| 0020 | Emiliano Zapata | 132 | 401 | 85 | 46 | 1 | 2 | 257 | 0 | 4 | 7 |
| 0022 | Fraccionamiento Huertos de Miacatlán | 8 | 57 | 4 | 1 | 0 | 5 | 46 | 0 | 1 | 0 |
| 0023 | Los Linares | 75 | 316 | 66 | 10 | 0 | 0 | 238 | 2 | 0 | 0 |
| 0028 | Colonia Álvaro Obregón | 147 | 331 | 64 | 11 | 0 | 0 | 257 | 0 | 0 | 0 |
| 0029 | El Mirador | 481 | 1036 | 226 | 61 | 2 | 2 | 740 | 1 | 1 | 8 |
| 0030 | El Terrero | 36 | 83 | 7 | 1 | 1 | 0 | 74 | 0 | 0 | 0 |
| 0031 | La Lima (El Trapiche de Luna) | 3 | 62 | 6 | 0 | 0 | 0 | 56 | 0 | 0 | 0 |
| 0035 | Mejapa (El Puente Colorado) | 3 | 63 | 13 | 0 | 0 | 0 | 50 | 0 | 0 | 0 |
| 0037 | El Amate Amarillo | * | * | * | * | * | * | * | * | * | * |
| 0038 | Colonia la Cuajiotera | 20 | 37 | 9 | 1 | 0 | 0 | 28 | 0 | 0 | 0 |
| 0041 | Granja Independencia | * | * | * | * | * | * | * | * | * | * |
| 0044 | La Presita | * | * | * | * | * | * | * | * | * | * |
| 0046 | El Rosario | * | * | * | * | * | * | * | * | * | * |
| 0049 | Colonia Vista Hermosa | 123 | 510 | 76 | 22 | 0 | 2 | 410 | 0 | 9 | 0 |
| 0051 | Colonia Atzompa | 6 | 8 | 5 | 0 | 0 | 0 | 2 | 0 | 1 | 0 |
| 0052 | El Llano | * | * | * | * | * | * | * | * | * | * |
| 0054 | Terrero Grande | 6 | 36 | 16 | 0 | 0 | 0 | 20 | 0 | 0 | 0 |
| 0060 | Colonia la Trilla | * | * | * | * | * | * | * | * | * | * |
| 9998 | Localidades de una vivienda | 2 | 5 | 0 | 0 | 0 | 0 | 5 | 0 | 0 | 0 |
| 9999 | Localidades de dos viviendas | 6 | 3 | 1 | 0 | 1 | 0 | 1 | 0 | 0 | 0 |

Fuente: INEGI, Censo de población y vivienda 2020



Población con alguna discapacidad o limitación física

Tabla 13 Estimación de personas con discapacidad o limitación, que no les permite valerse por sí mismos pero se encuentran incorporadas a algún servicio de salud.

| Sexo | Condición de afiliación a servicios de salud | Población total 1 | Discapacidad o limitación por tipo de actividad cotidiana que realiza y población con algún problema o condición mental | | | | | | | |
|----------------|--|-------------------|---|--|----------------------|---------------------------------|------------------------|-------------------------|---------------------------|----------------------|
| | | | Población con discapacidad, limitación o con algún problema o condición mental 2 | Con discapacidad según actividad cotidiana que realiza con mucha dificultad o no puede hacerla | | | | | | |
| | | | | Total 3 | Ver aun usando lente | Oír aun usando aparato auditivo | Caminar, subir o bajar | Recordar o concentrarse | Bañarse, vestirse o comer | Hablar o comunicarse |
| Total | Total | 15 802 | 3 300 | 1 057 | 376 | 216 | 393 | 192 | 195 | 167 |
| Total | Afiliada | 12 292 | 2 769 | 857 | 306 | 172 | 484 | 151 | 156 | 137 |
| Total | No afiliada | 3 500 | 731 | 200 | 70 | 44 | 109 | 41 | 39 | 30 |
| Total | No especificado | 10 | 0 | 0 | 0 | 0 | 0 | 0 | 0 | 0 |
| Hombres | Total | 7 761 | 1 633 | 506 | 161 | 111 | 282 | 84 | 90 | 88 |
| Hombres | Afiliada | 5 899 | 1 250 | 397 | 130 | 87 | 225 | 61 | 71 | 71 |
| Hombres | No afiliada | 1 858 | 383 | 109 | 31 | 24 | 57 | 23 | 19 | 17 |
| Hombres | No especificado | 4 | 0 | 0 | 0 | 0 | 0 | 0 | 0 | 0 |
| Mujeres | Total | 8 041 | 1 667 | 551 | 215 | 105 | 311 | 108 | 105 | 79 |
| Mujeres | Afiliada | 6 393 | 1 519 | 460 | 176 | 85 | 259 | 90 | 85 | 66 |
| Mujeres | No afiliada | 1 642 | 348 | 91 | 39 | 20 | 52 | 18 | 20 | 13 |
| Mujeres | No especificado | 6 | 0 | 0 | 0 | 0 | 0 | 0 | 0 | 0 |

Tabla 14 Estimación de personas que tienen poca dificultad para hacer sus tareas cotidianas, afiliadas a algún servicio de salud.

| Sexo | Condición de afiliación a servicios de salud | Población total 1 | Discapacidad o limitación por tipo de actividad cotidiana que realiza y población con algún problema o condición mental | | | | | | | | | |
|----------------|--|-------------------|---|----------------------|---------------------------------|------------------------|-------------------------|---------------------------|----------------------|---|---|-----------------|
| | | | Con limitación según actividad cotidiana que realiza con poca dificultad | | | | | | | Población con algún problema o condición mental | Sin discapacidad, limitación, problema o condición mental | No especificado |
| | | | Total 4 | Ver aun usando lente | Oír aun usando aparato auditivo | Caminar, subir o bajar | Recordar o concentrarse | Bañarse, vestirse o comer | Hablar o comunicarse | | | |
| Total | Total | 15 802 | 2 379 | 1 313 | 516 | 916 | 605 | 105 | 136 | 190 | 12 292 | 10 |
| Total | Afiliada | 12 292 | 1 856 | 1 042 | 411 | 718 | 468 | 87 | 118 | 160 | 9 523 | 0 |
| Total | No afiliada | 3 500 | 523 | 271 | 105 | 198 | 137 | 18 | 38 | 30 | 2 769 | 0 |
| Total | No especificado | 10 | 0 | 0 | 0 | 0 | 0 | 0 | 0 | 0 | 0 | 10 |
| Hombres | Total | 7 761 | 1 096 | 559 | 278 | 426 | 262 | 37 | 94 | 88 | 6 124 | 4 |
| Hombres | Afiliada | 5 899 | 825 | 431 | 219 | 327 | 197 | 29 | 70 | 72 | 4 649 | 0 |
| Hombres | No afiliada | 1 858 | 271 | 128 | 59 | 99 | 65 | 8 | 24 | 16 | 1 475 | 0 |
| Hombres | No especificado | 4 | 0 | 0 | 0 | 0 | 0 | 0 | 0 | 0 | 0 | 4 |
| Mujeres | Total | 8 041 | 1 283 | 754 | 238 | 490 | 343 | 68 | 62 | 102 | 6 168 | 6 |
| Mujeres | Afiliada | 6 393 | 1 031 | 611 | 192 | 391 | 271 | 58 | 48 | 88 | 4 874 | 0 |
| Mujeres | No afiliada | 1 642 | 252 | 143 | 46 | 99 | 72 | 10 | 14 | 14 | 1 294 | 0 |
| Mujeres | No especificado | 6 | 0 | 0 | 0 | 0 | 0 | 0 | 0 | 0 | 0 | 6 |

Fuente: INEGI, Censo de población y vivienda 2020



Tabla 15 Personas por quinquenio con mucha discapacidad en la actividad cotidiana

| Grupo quinquenal de edad | Población total ¹ | Población con discapacidad, limitación o con algún problema o condición mental ² | Con discapacidad según actividad cotidiana que realiza con mucha dificultad o no puede hacerla | | | | | | |
|--------------------------|------------------------------|---|--|----------------------|--------------------------------|------------------------|-------------------------|---------------------------|----------------------|
| | | | Total ³ | Vera un usando lente | Oír un usando aparato audífono | Caminar, subir o bajar | Recordar o concentrarse | Bañarse, vestirse o comer | Hablar o comunicarse |
| Total | 15 802 | 3 500 | 1 057 | 376 | 216 | 593 | 192 | 195 | 167 |
| 00-04 años | 1 213 | 77 | 44 | 2 | 2 | 24 | 5 | 36 | 29 |
| 05-09 años | 1 317 | 113 | 32 | 5 | 4 | 9 | 9 | 14 | 18 |
| 10-14 años | 1 457 | 135 | 24 | 8 | 7 | 8 | 4 | 3 | 7 |
| 15-19 años | 1 374 | 124 | 26 | 6 | 4 | 6 | 8 | 2 | 11 |
| 20-24 años | 1 268 | 112 | 29 | 11 | 4 | 8 | 7 | 6 | 14 |
| 25-29 años | 1 161 | 125 | 38 | 19 | 8 | 11 | 14 | 9 | 14 |
| 30-34 años | 1 120 | 119 | 28 | 9 | 6 | 11 | 7 | 2 | 7 |
| 35-39 años | 964 | 110 | 19 | 5 | 3 | 10 | 2 | 2 | 3 |
| 40-44 años | 1 024 | 174 | 19 | 9 | 3 | 5 | 2 | 2 | 2 |
| 45-49 años | 904 | 246 | 45 | 24 | 4 | 17 | 7 | 2 | 4 |
| 50-54 años | 901 | 328 | 63 | 27 | 10 | 28 | 10 | 4 | 3 |
| 55-59 años | 735 | 302 | 75 | 26 | 12 | 45 | 4 | 7 | 2 |
| 60-64 años | 638 | 319 | 96 | 38 | 10 | 66 | 5 | 9 | 6 |
| 65-69 años | 557 | 340 | 109 | 37 | 14 | 64 | 20 | 13 | 10 |
| 70-74 años | 444 | 295 | 100 | 33 | 16 | 68 | 15 | 11 | 5 |
| 75-79 años | 317 | 226 | 89 | 23 | 19 | 63 | 9 | 8 | 3 |
| 80-84 años | 173 | 147 | 73 | 29 | 31 | 45 | 19 | 13 | 7 |
| 85 años y más | 226 | 208 | 148 | 65 | 59 | 105 | 45 | 52 | 22 |
| No especificado | 9 | 0 | 0 | 0 | 0 | 0 | 0 | 0 | 0 |

Tabla 16 Personas por quinquenio con poca actividad en la actividad cotidiana

| Grupo quinquenal de edad | Población total ¹ | Con limitación según actividad cotidiana que realiza con poca dificultad | | | | | | Población con algún problema o condición mental ² | Población sin discapacidad, problema o limitación mental ³ | |
|--------------------------|------------------------------|--|----------------------|--------------------------------|------------------------|-------------------------|---------------------------|--|---|----------------------|
| | | Total ⁴ | Vera un usando lente | Oír un usando aparato audífono | Caminar, subir o bajar | Recordar o concentrarse | Bañarse, vestirse o comer | | | Hablar o comunicarse |
| Total | 15 802 | 2 379 | 1 313 | 316 | 916 | 605 | 105 | 156 | 190 | 12 292 |
| 00-04 años | 1 213 | 28 | 2 | 1 | 7 | 0 | 0 | 18 | 9 | 1 136 |
| 05-09 años | 1 317 | 74 | 24 | 2 | 8 | 22 | 6 | 26 | 17 | 1 204 |
| 10-14 años | 1 457 | 103 | 50 | 10 | 11 | 30 | 2 | 11 | 15 | 1 322 |
| 15-19 años | 1 374 | 92 | 42 | 9 | 10 | 33 | 2 | 10 | 16 | 1 250 |
| 20-24 años | 1 268 | 76 | 47 | 7 | 13 | 15 | 0 | 6 | 18 | 1 156 |
| 25-29 años | 1 161 | 80 | 44 | 9 | 14 | 15 | 4 | 7 | 20 | 1 036 |
| 30-34 años | 1 120 | 89 | 56 | 15 | 9 | 19 | 3 | 8 | 8 | 1 001 |
| 35-39 años | 964 | 85 | 45 | 10 | 24 | 16 | 1 | 7 | 9 | 854 |
| 40-44 años | 1 024 | 151 | 95 | 22 | 45 | 25 | 1 | 6 | 6 | 850 |
| 45-49 años | 904 | 196 | 134 | 28 | 55 | 35 | 10 | 5 | 12 | 658 |
| 50-54 años | 901 | 262 | 161 | 59 | 86 | 62 | 8 | 6 | 17 | 572 |
| 55-59 años | 735 | 224 | 138 | 44 | 100 | 52 | 9 | 6 | 9 | 433 |
| 60-64 años | 638 | 223 | 124 | 48 | 108 | 60 | 11 | 6 | 2 | 319 |
| 65-69 años | 557 | 231 | 122 | 69 | 135 | 72 | 10 | 9 | 11 | 217 |
| 70-74 años | 444 | 194 | 105 | 61 | 110 | 61 | 11 | 11 | 8 | 149 |
| 75-79 años | 317 | 137 | 67 | 64 | 83 | 43 | 9 | 4 | 1 | 91 |
| 80-84 años | 173 | 74 | 24 | 31 | 51 | 26 | 9 | 3 | 3 | 26 |
| 85 años y más | 226 | 60 | 33 | 27 | 47 | 19 | 9 | 7 | 9 | 18 |
| No especificado | 9 | 0 | 0 | 0 | 0 | 0 | 0 | 0 | 0 | 0 |

Fuente: INEGI, Censo de población y vivienda 2020



Tabla 17 Población por localidad, con al menos una discapacidad 2020

| Clave de localidad | Localidad | Población con discapacidad | con discapacidad para caminar, subir o bajar | con discapacidad para ver, aun usando lentes | con discapacidad para hablar o comunicarse | con discapacidad para oír, aun usando aparato auditivo | con discapacidad para vestirse, bañarse o comer | con discapacidad para recordar o concentrarse |
|--------------------|--|----------------------------|--|--|--|--|---|---|
| 0000 | Total del Municipio | 1057 | 593 | 376 | 167 | 216 | 195 | 192 |
| 0001 | Miacatlán | 525 | 301 | 214 | 62 | 97 | 81 | 82 |
| 0002 | Atzompá | 6 | 2 | 0 | 1 | 3 | 0 | 2 |
| 0003 | Xochicalco (Cirenio Longares) | 46 | 21 | 17 | 12 | 12 | 4 | 7 |
| 0005 | Palo Grande | 37 | 21 | 6 | 8 | 10 | 3 | 7 |
| 0006 | Palpan de Baranda | 73 | 40 | 26 | 9 | 13 | 16 | 14 |
| 0007 | El Paredón | 3 | 2 | 1 | 0 | 1 | 0 | 2 |
| 0008 | Rancho Viejo | 5 | 2 | 1 | 0 | 1 | 0 | 1 |
| 0009 | El Rincón | 9 | 6 | 5 | 2 | 4 | 2 | 2 |
| 0010 | El Rodeo | 66 | 43 | 16 | 18 | 12 | 19 | 18 |
| 0011 | Tlajotla | 14 | 9 | 2 | 2 | 5 | 3 | 1 |
| 0019 | La Campesina (Colonia los Tulipanes) | 21 | 14 | 8 | 1 | 3 | 4 | 4 |
| 0020 | Emiliano Zapata Fraccionamiento Huertos de | 26 | 20 | 6 | 2 | 6 | 1 | 2 |
| 0022 | Miacatlán | 5 | 4 | 1 | 1 | 0 | 1 | 2 |
| 0023 | Los Linares | 20 | 10 | 1 | 7 | 1 | 14 | 2 |
| 0028 | Colonia Álvaro Obregón | 47 | 26 | 20 | 7 | 15 | 7 | 13 |
| 0029 | El Mirador | 95 | 50 | 23 | 26 | 20 | 25 | 21 |
| 0030 | El Terrero | 6 | 2 | 2 | 2 | 2 | 0 | 1 |
| 0031 | La Lima (El Trapiche de Luna) | 2 | 2 | 1 | 1 | 1 | 1 | 0 |
| 0035 | Mejapa (El Puente Colorado) | 0 | 0 | 0 | 0 | 0 | 0 | 0 |
| 0037 | El Amate Amarillo | * | * | * | * | * | * | * |
| 0038 | Colonia la Cuajotera | 5 | 2 | 3 | 0 | 1 | 3 | 1 |
| 0041 | Granja Independencia | * | * | * | * | * | * | * |
| 0044 | La Presta | * | * | * | * | * | * | * |
| 0046 | El Rosario | * | * | * | * | * | * | * |
| 0049 | Colonia Vista Hermosa | 42 | 12 | 21 | 6 | 8 | 11 | 9 |
| 0051 | Colonia Atzompá | 1 | 1 | 0 | 0 | 0 | 0 | 0 |
| 0052 | El Llano | * | * | * | * | * | * | * |
| 0054 | Terrero Grande | 3 | 3 | 2 | 0 | 1 | 0 | 1 |
| 0060 | Colonia la Trilla | * | * | * | * | * | * | * |
| 9998 | Localidades de una vivienda | 0 | 0 | 0 | 0 | 0 | 0 | 0 |
| 9999 | Localidades de dos viviendas | 0 | 0 | 0 | 0 | 0 | 0 | 0 |

Fuente: INEGI, Censo de población y vivienda 2020



Tabla 18 población con al menos una limitación

| Clave de localidad | Localidad | Población con limitación | con limitación para caminar, subir o bajar | con limitación para ver, oír o usar los sentidos | con limitación para hablar o comunicarse | con limitación para oír o usar los sentidos o auditivo | con limitación para vestirse, bañarse o comer | con limitación para recordar o concentrarse | con algún problema o condición mental | sin discapacidad, limitación, problema o condición mental |
|--------------------|--------------------------------------|--------------------------|--|--|--|--|---|---|---------------------------------------|---|
| 0000 | Total del Municipio | 2379 | 916 | 1313 | 156 | 516 | 105 | 605 | 190 | 12292 |
| 0001 | Miacatlán | 1169 | 407 | 671 | 68 | 214 | 38 | 318 | 89 | 5734 |
| 0002 | Atzompa | 20 | 8 | 16 | 0 | 3 | 0 | 1 | 2 | 40 |
| 0003 | Xochicalco (Cirenio Longares) | 81 | 26 | 51 | 2 | 20 | 1 | 9 | 21 | 871 |
| 0005 | Palo Grande | 38 | 16 | 21 | 6 | 4 | 1 | 9 | 3 | 194 |
| 0006 | Palpan de Baranda | 175 | 86 | 52 | 17 | 52 | 13 | 58 | 18 | 662 |
| 0007 | El Perdón | 5 | 1 | 1 | 1 | 0 | 0 | 5 | 0 | 13 |
| 0008 | Rancho Viejo | 6 | 3 | 2 | 0 | 2 | 0 | 1 | 0 | 37 |
| 0009 | El Rincón | 25 | 10 | 15 | 3 | 6 | 0 | 6 | 1 | 78 |
| 0010 | El Rodeo | 171 | 72 | 100 | 6 | 55 | 11 | 27 | 17 | 1194 |
| 0011 | Tlajotla | 33 | 17 | 14 | 3 | 5 | 1 | 10 | 1 | 107 |
| 0019 | La Campesina (Colonia los Tulipanes) | 52 | 32 | 27 | 1 | 9 | 3 | 19 | 1 | 236 |
| 0020 | Emiliano Zapata | 72 | 38 | 35 | 5 | 18 | 2 | 15 | 2 | 434 |
| 0022 | Fraccionamiento Huertos de Miacatlán | 11 | 6 | 2 | 1 | 0 | 0 | 5 | 1 | 48 |
| 0023 | Los Linares | 53 | 21 | 34 | 7 | 24 | 9 | 9 | 3 | 318 |
| 0028 | Colonia Álvaro Obregón | 74 | 26 | 55 | 4 | 16 | 2 | 16 | 7 | 356 |
| 0029 | El Mirador | 218 | 88 | 109 | 13 | 49 | 15 | 51 | 20 | 1194 |
| 0030 | El Terrero | 27 | 11 | 11 | 1 | 4 | 0 | 10 | 2 | 85 |
| 0031 | La Lima (El Trapiche de Luna) | 10 | 4 | 3 | 1 | 2 | 0 | 1 | 0 | 53 |
| 0035 | Mejapa (El Puente Colorado) | 3 | 1 | 2 | 0 | 1 | 0 | 0 | 0 | 63 |
| 0037 | El Amate Amarillo | * | * | * | * | * | * | * | * | * |
| 0038 | Colonia la Cuajiotera | 11 | 5 | 5 | 3 | 0 | 0 | 3 | 1 | 41 |
| 0041 | Granja Independencia | * | * | * | * | * | * | * | * | * |
| 0044 | La Presita | * | * | * | * | * | * | * | * | * |
| 0046 | El Rosario | * | * | * | * | * | * | * | * | * |
| 0049 | Colonia Vista Hermosa | 116 | 32 | 83 | 14 | 31 | 9 | 28 | 1 | 475 |
| 0051 | Colonia Atzompa | 1 | 1 | 1 | 0 | 0 | 0 | 0 | 0 | 12 |
| 0052 | El Llano | * | * | * | * | * | * | * | * | * |
| 0054 | Terrero Grande | 4 | 2 | 0 | 0 | 0 | 0 | 3 | 0 | 35 |
| 0060 | Colonia la Trilla | * | * | * | * | * | * | * | * | * |
| 9998 | Localidades de una vivienda | 2 | 1 | 1 | 0 | 1 | 0 | 0 | 0 | 5 |
| 9999 | Localidades de dos viviendas | 2 | 2 | 2 | 0 | 0 | 0 | 1 | 0 | 7 |

Fuente: INEGI, Censo de población y vivienda 2020



Población étnica

Tabla 19 personas que se autodescriben como afroamericana o afrodescendiente, por grupos quinquenales de edad

| Grupos quinquenales de edad | Población total | Condición de auto descripción afroamericana o afrodescendiente | | | | | | | | |
|-----------------------------|-----------------|--|------------|------------|-----------------|--------------|--------------|-----------------|----------|----------|
| | | Se considera | | | No se considera | | | No especificado | | |
| | | Total | Hombres | Mujeres | Total | Hombres | Mujeres | Total | Hombres | Mujeres |
| Total | 15 802 | 505 | 245 | 260 | 15 286 | 7 512 | 7 774 | 11 | 4 | 7 |
| 00-04 años | 1 213 | 42 | 21 | 21 | 1 171 | 618 | 553 | 0 | 0 | 0 |
| 05-09 años | 1 317 | 45 | 28 | 17 | 1 272 | 640 | 632 | 0 | 0 | 0 |
| 10-14 años | 1 457 | 42 | 16 | 26 | 1 415 | 727 | 688 | 0 | 0 | 0 |
| 15-19 años | 1 374 | 34 | 22 | 12 | 1 340 | 671 | 669 | 0 | 0 | 0 |
| 20-24 años | 1 268 | 50 | 26 | 24 | 1 218 | 620 | 598 | 0 | 0 | 0 |
| 25-29 años | 1 161 | 43 | 17 | 26 | 1 118 | 505 | 613 | 0 | 0 | 0 |
| 30-34 años | 1 120 | 50 | 27 | 23 | 1 070 | 506 | 564 | 0 | 0 | 0 |
| 35-39 años | 964 | 33 | 15 | 18 | 931 | 427 | 504 | 0 | 0 | 0 |
| 40-44 años | 1 024 | 33 | 18 | 15 | 990 | 494 | 496 | 1 | 0 | 1 |
| 45-49 años | 904 | 34 | 12 | 22 | 870 | 426 | 444 | 0 | 0 | 0 |
| 50-54 años | 901 | 28 | 10 | 18 | 872 | 436 | 436 | 1 | 0 | 1 |
| 55-59 años | 735 | 19 | 7 | 12 | 716 | 322 | 394 | 0 | 0 | 0 |
| 60-64 años | 638 | 13 | 5 | 8 | 625 | 290 | 335 | 0 | 0 | 0 |
| 65-69 años | 557 | 12 | 6 | 6 | 545 | 256 | 289 | 0 | 0 | 0 |
| 70-74 años | 444 | 10 | 5 | 5 | 434 | 231 | 203 | 0 | 0 | 0 |
| 75-79 años | 317 | 9 | 6 | 3 | 308 | 159 | 149 | 0 | 0 | 0 |
| 80-84 años | 173 | 1 | 0 | 1 | 172 | 88 | 84 | 0 | 0 | 0 |
| 85 años y más | 226 | 7 | 4 | 3 | 219 | 96 | 123 | 0 | 0 | 0 |
| No especificado | 9 | 0 | 0 | 0 | 0 | 0 | 0 | 9 | 4 | 5 |

Fuente: INEGI, Censo de población y vivienda 2020



Tabla 20 Estimación de personas que hablan alguna lengua indígena además de español, por grupos de edad.

| Grupo que incluye a los de edad | Población de 3 años y más | Condición de habla indígena | | | | | | | | | | | | |
|---------------------------------|---------------------------|-----------------------------|----------------------------|-----------|-----------|------------------|----------|----------|--------------------------|--------------|--------------|-----------------|----------|----------|
| | | Habla lengua indígena | | | | | | | No habla lengua indígena | | | No especificado | | |
| | | Total | Condición de habla español | | | | | | Total | H | M | Total | H | M |
| | | | Habla español | | | No habla español | | | | | | | | |
| | | Total | H | M | Total | H | M | Total | H | M | Total | H | M | |
| Total | 15 100 | 164 | 163 | 85 | 78 | 1 | 1 | 0 | 14 934 | 7 290 | 7 644 | 2 | 1 | 1 |
| 03-04 años | 520 | 2 | 2 | 2 | 0 | 0 | 0 | 518 | 257 | 261 | 0 | 0 | 0 | |
| 05-09 años | 1 317 | 6 | 5 | 2 | 3 | 1 | 1 | 1 311 | 665 | 646 | 0 | 0 | 0 | |
| 10-14 años | 1 457 | 69 | 69 | 42 | 27 | 0 | 0 | 1 388 | 701 | 687 | 0 | 0 | 0 | |
| 15-19 años | 1 374 | 29 | 29 | 16 | 13 | 0 | 0 | 1 345 | 677 | 668 | 0 | 0 | 0 | |
| 20-24 años | 1 268 | 10 | 10 | 5 | 5 | 0 | 0 | 1 258 | 641 | 617 | 0 | 0 | 0 | |
| 25-29 años | 1 161 | 9 | 9 | 3 | 6 | 0 | 0 | 1 152 | 519 | 633 | 0 | 0 | 0 | |
| 30-34 años | 1 120 | 7 | 7 | 1 | 6 | 0 | 0 | 1 113 | 532 | 581 | 0 | 0 | 0 | |
| 35-39 años | 964 | 6 | 6 | 1 | 5 | 0 | 0 | 958 | 441 | 517 | 0 | 0 | 0 | |
| 40-44 años | 1 024 | 4 | 4 | 2 | 2 | 0 | 0 | 1 020 | 510 | 510 | 0 | 0 | 0 | |
| 45-49 años | 904 | 7 | 7 | 3 | 4 | 0 | 0 | 897 | 435 | 462 | 0 | 0 | 0 | |
| 50-54 años | 901 | 3 | 3 | 1 | 2 | 0 | 0 | 897 | 445 | 452 | 1 | 0 | 1 | |
| 55-59 años | 735 | 7 | 7 | 4 | 3 | 0 | 0 | 728 | 325 | 403 | 0 | 0 | 0 | |
| 60-64 años | 638 | 3 | 3 | 2 | 1 | 0 | 0 | 634 | 292 | 342 | 1 | 1 | 0 | |
| 65-69 años | 557 | 1 | 1 | 0 | 1 | 0 | 0 | 556 | 262 | 294 | 0 | 0 | 0 | |
| 70-74 años | 444 | 0 | 0 | 0 | 0 | 0 | 0 | 444 | 236 | 208 | 0 | 0 | 0 | |
| 75-79 años | 317 | 1 | 1 | 1 | 0 | 0 | 0 | 316 | 164 | 152 | 0 | 0 | 0 | |
| 80-84 años | 173 | 0 | 0 | 0 | 0 | 0 | 0 | 173 | 88 | 85 | 0 | 0 | 0 | |
| 85 años y más | 226 | 0 | 0 | 0 | 0 | 0 | 0 | 226 | 100 | 126 | 0 | 0 | 0 | |

Fuente: INEGI, Censo de población y vivienda 2020



Tabla 21 Población que se considera de origen étnico o que habla alguna lengua indígena, por localidad.

| Clave de localidad | Localidad | Población de 5 años y más que habla alguna lengua indígena | alguna lengua indígena y no habla español | Población de 5 años y más que habla alguna lengua indígena y habla español | Población en lugares censales indígenas | Población que se considera afrodescendiente | Población femenina que se considera afrodescendiente | Población masculina que se considera afrodescendiente |
|--------------------|--------------------------------------|--|---|--|---|---|--|---|
| 0000 | Total del Municipio | 162 | 1 | 161 | 132 | 505 | 260 | 245 |
| 0001 | Miacatlán | 124 | 1 | 123 | 56 | 288 | 150 | 138 |
| 0002 | Atzompa | 3 | 0 | 3 | 0 | 0 | 0 | 0 |
| 0003 | Xochicalco (Cirenio Longares) | 16 | 0 | 16 | 28 | 16 | 6 | 10 |
| 0005 | Palo Grande | 0 | 0 | 0 | 0 | 0 | 0 | 0 |
| 0006 | Palpan de Baranda | 0 | 0 | 0 | 0 | 2 | 1 | 1 |
| 0007 | El Pareón | 0 | 0 | 0 | 0 | 0 | 0 | 0 |
| 0008 | Rancho Viejo | 0 | 0 | 0 | 0 | 0 | 0 | 0 |
| 0009 | El Rincón | 0 | 0 | 0 | 0 | 0 | 0 | 0 |
| 0010 | El Rodeo | 1 | 0 | 1 | 0 | 42 | 26 | 16 |
| 0011 | Tlajotla | 0 | 0 | 0 | 0 | 0 | 0 | 0 |
| 0019 | La Campesina (Colonia los Tulipanes) | 0 | 0 | 0 | 0 | 32 | 15 | 17 |
| 0020 | Emiliano Zapata | 5 | 0 | 5 | 12 | 81 | 40 | 41 |
| 0022 | Fraccionamiento Huertos de Miacatlán | 0 | 0 | 0 | 0 | 1 | 1 | 0 |
| 0023 | Los Linares | 0 | 0 | 0 | 0 | 0 | 0 | 0 |
| 0028 | Colonia Álvaro Obregón | 9 | 0 | 9 | 18 | 2 | 1 | 1 |
| 0029 | El Mirador | 1 | 0 | 1 | 5 | 22 | 10 | 12 |
| 0030 | El Terrero | 1 | 0 | 1 | 5 | 3 | 2 | 1 |
| 0031 | La Lima (El Trapiche de Luna) | 0 | 0 | 0 | 0 | 0 | 0 | 0 |
| 0035 | Mejapa (El Puente Colorado) | 0 | 0 | 0 | 0 | 0 | 0 | 0 |
| 0037 | El Amate Amarillo | * | * | * | * | * | * | * |
| 0038 | Colonia la Cuajotera | 0 | 0 | 0 | 0 | 6 | 3 | 3 |
| 0041 | Granja Independencia | * | * | * | * | * | * | * |
| 0044 | La Presita | * | * | * | * | * | * | * |
| 0046 | El Rosario | * | * | * | * | * | * | * |
| 0049 | Colonia Vista Hermosa | 1 | 0 | 1 | 4 | 10 | 5 | 5 |
| 0051 | Colonia Atzompa | 0 | 0 | 0 | 0 | 0 | 0 | 0 |
| 0052 | El Llano | * | * | * | * | * | * | * |
| 0054 | Terrero Grande | 1 | 0 | 1 | 4 | 0 | 0 | 0 |
| 0060 | Colonia la Trilla | * | * | * | * | * | * | * |
| 9998 | Localidades de una vivienda | 0 | 0 | 0 | 0 | 0 | 0 | 0 |
| 9999 | Localidades de dos viviendas | 0 | 0 | 0 | 0 | 0 | 0 | 0 |

Fuente: INEGI, Censo de población y vivienda 2020



Migración

Los municipios de Morelos, presenta la característica del flujo migratorio, los jóvenes en edad laboral y en búsqueda de mejores opciones de vida para sus familias, tienden a emigrar a los Estados Unidos de Norte América o a otras entidades del interior de México.

Tabla 22 Población total que reside en Miacatlán y lugar de nacimiento según sexo

| Municipio de residencia actual | Lugar de nacimiento | Población total | Sexo | |
|--------------------------------|---|-----------------|--------------|--------------|
| | | | Hombres | Mujeres |
| | Total | 15 802 | 7 761 | 8 041 |
| | En la entidad | 12 715 | 6 346 | 6 369 |
| | En otra entidad | 2 944 | 1 346 | 1 598 |
| 015 Miacatlán | 01 Aguascalientes | 5 | 1 | 4 |
| 015 Miacatlán | 02 Baja California | 11 | 8 | 3 |
| 015 Miacatlán | 04 Campeche | 1 | 0 | 1 |
| 015 Miacatlán | 05 Coahuila de Zaragoza | 6 | 3 | 3 |
| 015 Miacatlán | 06 Colima | 1 | 1 | 0 |
| 015 Miacatlán | 07 Chiapas | 25 | 12 | 13 |
| 015 Miacatlán | 08 Chihuahua | 12 | 5 | 7 |
| 015 Miacatlán | 09 Ciudad de México | 548 | 265 | 283 |
| 015 Miacatlán | 10 Durango | 3 | 1 | 2 |
| 015 Miacatlán | 11 Guanajuato | 41 | 17 | 24 |
| 015 Miacatlán | 12 Guerrero | 923 | 431 | 492 |
| 015 Miacatlán | 13 Hidalgo | 40 | 14 | 26 |
| 015 Miacatlán | 14 Jalisco | 17 | 7 | 10 |
| 015 Miacatlán | 15 México | 908 | 397 | 511 |
| 015 Miacatlán | 16 Michoacán de Ocampo | 63 | 29 | 34 |
| 015 Miacatlán | 18 Nayarit | 18 | 6 | 12 |
| 015 Miacatlán | 19 Nuevo León | 6 | 6 | 0 |
| 015 Miacatlán | 20 Oaxaca | 61 | 22 | 39 |
| 015 Miacatlán | 21 Puebla | 70 | 38 | 32 |
| 015 Miacatlán | 22 Querétaro | 12 | 5 | 7 |
| 015 Miacatlán | 23 Quintana Roo | 16 | 6 | 10 |
| 015 Miacatlán | 24 San Luis Potosí | 17 | 4 | 13 |
| 015 Miacatlán | 25 Sinaloa | 3 | 2 | 1 |
| 015 Miacatlán | 26 Sonora | 9 | 5 | 4 |
| 015 Miacatlán | 27 Tabasco | 10 | 4 | 6 |
| 015 Miacatlán | 28 Tamaulipas | 14 | 10 | 4 |
| 015 Miacatlán | 29 Tlaxcala | 26 | 11 | 15 |
| 015 Miacatlán | 30 Veracruz de Ignacio de la Llave | 66 | 33 | 33 |
| 015 Miacatlán | 31 Yucatán | 4 | 2 | 2 |
| 015 Miacatlán | 32 Zacatecas | 8 | 1 | 7 |
| 015 Miacatlán | En los Estados Unidos de América | 122 | 62 | 60 |
| 015 Miacatlán | En otro país | 11 | 3 | 8 |
| 015 Miacatlán | No especificado | 10 | 4 | 6 |

Fuente: INEGI, Censo de población y vivienda 2020



Tabla 23 Población total que reside en Miacatlán y que antes del 2015, residía en otras entidades o países.

| Municipio de residencia actual | Lugar de residencia en marzo de 2015 | Población de 5 años y más | Sexo | |
|--------------------------------|---|---------------------------|--------------|--------------|
| | | | Hombres | Mujeres |
| 015 Miacatlán | Total | 14 580 | 7 118 | 7 462 |
| 015 Miacatlán | En la entidad | 13 857 | 6 751 | 7 106 |
| 015 Miacatlán | En otra entidad | 622 | 288 | 334 |
| 015 Miacatlán | 02 Baja California | 10 | 7 | 3 |
| 015 Miacatlán | 03 Baja California Sur | 2 | 1 | 1 |
| 015 Miacatlán | 06 Colima | 1 | 0 | 1 |
| 015 Miacatlán | 07 Chiapas | 7 | 4 | 3 |
| 015 Miacatlán | 08 Chihuahua | 3 | 3 | 0 |
| 015 Miacatlán | 09 Ciudad de México | 103 | 52 | 51 |
| 015 Miacatlán | 10 Durango | 1 | 1 | 0 |
| 015 Miacatlán | 11 Guanajuato | 3 | 0 | 3 |
| 015 Miacatlán | 12 Guerrero | 189 | 90 | 99 |
| 015 Miacatlán | 13 Hidalgo | 7 | 2 | 5 |
| 015 Miacatlán | 14 Jalisco | 3 | 1 | 2 |
| 015 Miacatlán | 15 México | 183 | 78 | 105 |
| 015 Miacatlán | 16 Michoacán de Ocampo | 8 | 3 | 5 |
| 015 Miacatlán | 19 Nuevo León | 3 | 1 | 2 |
| 015 Miacatlán | 20 Oaxaca | 16 | 5 | 11 |
| 015 Miacatlán | 21 Puebla | 15 | 7 | 8 |
| 015 Miacatlán | 22 Querétaro | 2 | 2 | 0 |
| 015 Miacatlán | 23 Quintana Roo | 19 | 9 | 10 |
| 015 Miacatlán | 24 San Luis Potosí | 7 | 4 | 3 |
| 015 Miacatlán | 25 Sinaloa | 3 | 2 | 1 |
| 015 Miacatlán | 26 Sonora | 10 | 5 | 5 |
| 015 Miacatlán | 27 Tabasco | 1 | 0 | 1 |
| 015 Miacatlán | 28 Tamaulipas | 8 | 4 | 4 |
| 015 Miacatlán | 29 Tlaxcala | 9 | 3 | 6 |
| 015 Miacatlán | 30 Veracruz de Ignacio de la Llave | 7 | 3 | 4 |
| 015 Miacatlán | 31 Yucatán | 2 | 1 | 1 |
| 015 Miacatlán | En los Estados Unidos de América | 97 | 77 | 20 |
| 015 Miacatlán | En otro país | 2 | 2 | 0 |
| 015 Miacatlán | No especificado | 2 | 0 | 2 |

Fuente: INEGI, Censo de población y vivienda 2020



Tabla 24 Residentes de Miacatlán que antes de marzo del 2015 vivían en otro municipio dentro del Estado de Morelos.

| Grupos quinquenales de edad | Población de 5 años y más | Lugar de residencia en la entidad a marzo 2015 | | | | | | | | | |
|-----------------------------|---------------------------|--|-----------------------|--------------|--------------|-------------------|------------|------------|-----------------|-----------|-----------|
| | | Total | En el mismo municipio | | | En otro municipio | | | No especificado | | |
| | | | Total | Hombres | Mujeres | Total | Hombres | Mujeres | Total | Hombres | Mujeres |
| Total | 14 580 | 13 857 | 13 409 | 6 549 | 6 860 | 414 | 188 | 226 | 34 | 14 | 20 |
| 05-09 años | 1 317 | 1 245 | 1 195 | 604 | 591 | 38 | 22 | 16 | 12 | 4 | 8 |
| 10-14 años | 1 457 | 1 315 | 1 264 | 639 | 625 | 35 | 22 | 13 | 16 | 7 | 9 |
| 15-19 años | 1 374 | 1 293 | 1 243 | 638 | 605 | 50 | 23 | 27 | 0 | 0 | 0 |
| 20-24 años | 1 268 | 1 213 | 1 145 | 593 | 552 | 67 | 29 | 38 | 1 | 1 | 0 |
| 25-29 años | 1 161 | 1 101 | 1 031 | 477 | 554 | 70 | 23 | 47 | 0 | 0 | 0 |
| 30-34 años | 1 120 | 1 062 | 1 030 | 484 | 546 | 32 | 16 | 16 | 0 | 0 | 0 |
| 35-39 años | 964 | 907 | 886 | 403 | 483 | 20 | 8 | 12 | 1 | 0 | 1 |
| 40-44 años | 1 024 | 977 | 944 | 468 | 476 | 30 | 12 | 18 | 3 | 2 | 1 |
| 45-49 años | 904 | 876 | 862 | 410 | 452 | 14 | 7 | 7 | 0 | 0 | 0 |
| 50-54 años | 901 | 866 | 844 | 419 | 425 | 22 | 8 | 14 | 0 | 0 | 0 |
| 55-59 años | 735 | 707 | 692 | 312 | 380 | 15 | 5 | 10 | 0 | 0 | 0 |
| 60-64 años | 638 | 617 | 610 | 278 | 332 | 6 | 5 | 1 | 1 | 0 | 1 |
| 65-69 años | 557 | 542 | 535 | 254 | 281 | 7 | 3 | 4 | 0 | 0 | 0 |
| 70-74 años | 444 | 429 | 422 | 221 | 201 | 7 | 5 | 2 | 0 | 0 | 0 |
| 75-79 años | 317 | 312 | 312 | 164 | 148 | 0 | 0 | 0 | 0 | 0 | 0 |
| 80-84 años | 173 | 170 | 170 | 85 | 85 | 0 | 0 | 0 | 0 | 0 | 0 |
| 85 años y más | 226 | 225 | 224 | 100 | 124 | 1 | 0 | 1 | 0 | 0 | 0 |

Fuente: INEGI, Censo de población y vivienda a 2020

Tabla 25 Residentes de Miacatlán que antes de marzo del 2015, Vivían en otra entidad o país.

| Grupo quinquenal de edad | Población de 5 años y más | Total | Lugar de residencia en otra entidad o país a marzo 2015 | | | | | | | | | | | |
|--------------------------|---------------------------|--------------|---|------------|------------|-----------------|------------|------------|----------------------------------|-----------|-----------|--------------|----------|----------|
| | | | Total | | | En otra entidad | | | En los Estados Unidos de América | | | En otro país | | |
| | | | Total | Hombres | Mujeres | Total | Hombres | Mujeres | Total | Hombres | Mujeres | Total | Hombres | Mujeres |
| Total | 14 580 | 1 444 | 721 | 367 | 354 | 622 | 268 | 334 | 97 | 77 | 20 | 2 | 2 | 0 |
| 05-09 años | 1 317 | 144 | 72 | 38 | 34 | 69 | 35 | 34 | 3 | 3 | 0 | 0 | 0 | 0 |
| 10-14 años | 1 457 | 284 | 142 | 75 | 67 | 138 | 75 | 63 | 4 | 0 | 4 | 0 | 0 | 0 |
| 15-19 años | 1 374 | 161 | 80 | 32 | 48 | 77 | 31 | 46 | 3 | 1 | 2 | 0 | 0 | 0 |
| 20-24 años | 1 268 | 110 | 55 | 23 | 32 | 53 | 21 | 32 | 2 | 2 | 0 | 0 | 0 | 0 |
| 25-29 años | 1 161 | 120 | 60 | 22 | 38 | 56 | 18 | 38 | 4 | 4 | 0 | 0 | 0 | 0 |
| 30-34 años | 1 120 | 116 | 58 | 33 | 25 | 47 | 23 | 24 | 11 | 10 | 1 | 0 | 0 | 0 |
| 35-39 años | 964 | 114 | 57 | 31 | 26 | 46 | 21 | 25 | 10 | 9 | 1 | 1 | 1 | 0 |
| 40-44 años | 1 024 | 94 | 47 | 30 | 17 | 34 | 18 | 16 | 13 | 12 | 1 | 0 | 0 | 0 |
| 45-49 años | 904 | 56 | 28 | 21 | 7 | 15 | 9 | 6 | 13 | 12 | 1 | 0 | 0 | 0 |
| 50-54 años | 901 | 69 | 34 | 19 | 15 | 24 | 11 | 13 | 9 | 7 | 2 | 1 | 1 | 0 |
| 55-59 años | 735 | 56 | 28 | 12 | 16 | 21 | 7 | 14 | 7 | 5 | 2 | 0 | 0 | 0 |
| 60-64 años | 638 | 42 | 21 | 12 | 9 | 12 | 6 | 6 | 9 | 6 | 3 | 0 | 0 | 0 |
| 65-69 años | 557 | 30 | 15 | 5 | 10 | 11 | 2 | 9 | 4 | 3 | 1 | 0 | 0 | 0 |
| 70-74 años | 444 | 30 | 15 | 10 | 5 | 11 | 7 | 4 | 4 | 3 | 1 | 0 | 0 | 0 |
| 75-79 años | 317 | 10 | 5 | 1 | 4 | 4 | 1 | 3 | 1 | 0 | 1 | 0 | 0 | 0 |
| 80-84 años | 173 | 6 | 3 | 3 | 0 | 3 | 3 | 0 | 0 | 0 | 0 | 0 | 0 | 0 |
| 85 años y más | 226 | 2 | 1 | 0 | 1 | 1 | 0 | 1 | 0 | 0 | 0 | 0 | 0 | 0 |

Fuente: INEGI, Censo de población y vivienda 2020



Tabla 26 principales causas de la migración 2015

| Grupos quinquenales de edad | Población de 5 años y más migrante ¹ | Causa de la migración entre marzo de 2015 y marzo de 2020 | | | | | | | | | | | | | | | | | | | | | | | | | | | | | |
|-----------------------------|---|---|----|----|----------------------------|----|----|-------------------------|-----|-----|----------------|----|----|----------|----|----|---------------------------------------|----|----|-------------------------|---|---|---------------|----|---|------------|-----|-----|-----------------|---|---|
| | | Buscar trabajo | | | Cambio u oferta de trabajo | | | Reunirse con la familia | | | Se casó o unió | | | Estudiar | | | Por inseguridad delictiva o violencia | | | Por desastres naturales | | | Lo deportaron | | | Otra causa | | | No especificado | | |
| | | Total | H | M | Total | H | M | Total | H | M | Total | H | M | Total | H | M | Total | H | M | Total | H | M | Total | H | M | Total | H | M | | | |
| Total | 1 135 | 79 | 43 | 36 | 81 | 53 | 28 | 425 | 190 | 235 | 135 | 38 | 97 | 70 | 40 | 30 | 54 | 25 | 29 | 6 | 2 | 4 | 15 | 14 | 1 | 268 | 149 | 119 | 2 | 1 | 1 |
| 05-09 años | 110 | 0 | 0 | 0 | 0 | 0 | 0 | 72 | 35 | 37 | 0 | 0 | 0 | 10 | 6 | 4 | 5 | 2 | 3 | 1 | 0 | 1 | 0 | 0 | 0 | 22 | 17 | 5 | 0 | 0 | 0 |
| 10-14 años | 177 | 0 | 0 | 0 | 0 | 0 | 0 | 57 | 29 | 28 | 0 | 0 | 0 | 18 | 9 | 9 | 11 | 5 | 6 | 0 | 0 | 0 | 0 | 0 | 0 | 91 | 54 | 37 | 0 | 0 | 0 |
| 15-19 años | 130 | 5 | 1 | 4 | 0 | 0 | 0 | 49 | 20 | 29 | 12 | 0 | 12 | 13 | 10 | 3 | 8 | 2 | 6 | 1 | 1 | 0 | 0 | 0 | 0 | 42 | 21 | 21 | 0 | 0 | 0 |
| 20-24 años | 122 | 5 | 2 | 3 | 6 | 3 | 3 | 34 | 14 | 20 | 35 | 6 | 29 | 22 | 13 | 9 | 5 | 5 | 0 | 0 | 0 | 0 | 1 | 1 | 0 | 13 | 7 | 6 | 1 | 1 | 0 |
| 25-29 años | 130 | 13 | 6 | 7 | 18 | 11 | 7 | 38 | 8 | 30 | 39 | 11 | 28 | 6 | 2 | 4 | 1 | 0 | 1 | 0 | 0 | 0 | 1 | 1 | 0 | 13 | 6 | 7 | 1 | 0 | 1 |
| 30-34 años | 90 | 13 | 8 | 5 | 12 | 8 | 4 | 28 | 12 | 16 | 13 | 8 | 5 | 1 | 0 | 1 | 5 | 2 | 3 | 0 | 0 | 0 | 3 | 3 | 0 | 15 | 8 | 7 | 0 | 0 | 0 |
| 35-39 años | 77 | 17 | 10 | 7 | 10 | 7 | 3 | 26 | 12 | 14 | 7 | 1 | 6 | 0 | 0 | 0 | 6 | 2 | 4 | 2 | 1 | 1 | 1 | 1 | 1 | 8 | 5 | 3 | 0 | 0 | 0 |
| 40-44 años | 77 | 8 | 6 | 2 | 9 | 6 | 3 | 30 | 17 | 13 | 9 | 3 | 6 | 0 | 0 | 0 | 5 | 2 | 3 | 0 | 0 | 0 | 2 | 2 | 0 | 14 | 6 | 8 | 0 | 0 | 0 |
| 45-49 años | 42 | 8 | 5 | 3 | 9 | 5 | 4 | 10 | 8 | 2 | 4 | 1 | 3 | 0 | 0 | 0 | 2 | 2 | 0 | 0 | 0 | 0 | 5 | 4 | 1 | 4 | 3 | 1 | 0 | 0 | 0 |
| 50-54 años | 56 | 6 | 3 | 3 | 6 | 5 | 1 | 23 | 10 | 13 | 7 | 2 | 5 | 0 | 0 | 0 | 2 | 1 | 1 | 0 | 0 | 0 | 2 | 2 | 0 | 10 | 4 | 6 | 0 | 0 | 0 |
| 55-59 años | 43 | 3 | 1 | 2 | 5 | 3 | 2 | 21 | 8 | 13 | 4 | 3 | 1 | 0 | 0 | 0 | 0 | 0 | 0 | 2 | 0 | 2 | 0 | 0 | 0 | 8 | 2 | 6 | 0 | 0 | 0 |
| 60-64 años | 27 | 1 | 1 | 0 | 1 | 1 | 0 | 10 | 4 | 6 | 2 | 1 | 1 | 0 | 0 | 0 | 2 | 2 | 0 | 0 | 0 | 0 | 0 | 0 | 0 | 11 | 8 | 3 | 0 | 0 | 0 |
| 65-69 años | 22 | 0 | 0 | 0 | 2 | 1 | 1 | 10 | 4 | 6 | 2 | 1 | 1 | 0 | 0 | 0 | 1 | 0 | 1 | 0 | 0 | 0 | 0 | 0 | 0 | 7 | 2 | 5 | 0 | 0 | 0 |
| 70-74 años | 22 | 0 | 0 | 0 | 3 | 3 | 0 | 10 | 6 | 4 | 1 | 1 | 0 | 0 | 0 | 0 | 1 | 0 | 1 | 0 | 0 | 0 | 0 | 0 | 0 | 7 | 5 | 2 | 0 | 0 | 0 |
| 75-79 años | 5 | 0 | 0 | 0 | 0 | 0 | 0 | 3 | 1 | 2 | 0 | 0 | 0 | 0 | 0 | 0 | 0 | 0 | 0 | 0 | 0 | 0 | 0 | 0 | 0 | 2 | 0 | 2 | 0 | 0 | 0 |
| 80-84 años | 3 | 0 | 0 | 0 | 0 | 0 | 0 | 2 | 2 | 0 | 0 | 0 | 0 | 0 | 0 | 0 | 0 | 0 | 0 | 0 | 0 | 0 | 0 | 0 | 0 | 1 | 1 | 0 | 0 | 0 | 0 |
| 85 años y más | 2 | 0 | 0 | 0 | 0 | 0 | 0 | 2 | 0 | 2 | 0 | 0 | 0 | 0 | 0 | 0 | 0 | 0 | 0 | 0 | 0 | 0 | 0 | 0 | 0 | 0 | 0 | 0 | 0 | 0 | 0 |

Fuente: INEGI, Censo de población y vivienda 2020

¹ Se refiere a la población que en marzo de 2015 residía en un municipio, entidad federativa o país diferente al de su residencia actual.

Tabla 27 Población de Miacatlán que residía en un municipio, entidad o país y que entre el 2015 y el 2020 radica en Miacatlán.

| Municipio, entidad federativa o país de residencia en marzo de 2015 | Sexo | Tipo de migración | Población de 5 años y más migrante ¹ | Causa de la migración entre marzo de 2015 y marzo de 2020 | | | | | | | | | |
|---|--------------|---------------------|---|---|----------------------------|-------------------------|----------------|-----------|---------------------------------------|-------------------------|---------------|------------|-----------------|
| | | | | Buscar trabajo | Cambio u oferta de trabajo | Reunirse con la familia | Se casó o unió | Estudiar | Por inseguridad delictiva o violencia | Por desastres naturales | Lo deportaron | Otra causa | No especificado |
| 015 Miacatlán | Total | Intraestatal | 413 | 53 | 52 | 132 | 66 | 31 | 18 | 6 | 0 | 52 | 1 |
| 015 Miacatlán | Hombres | Intraestatal | 183 | 29 | 34 | 48 | 24 | 14 | 10 | 3 | 0 | 21 | 0 |
| 015 Miacatlán | Mujeres | Intraestatal | 230 | 24 | 18 | 84 | 44 | 17 | 8 | 3 | 0 | 31 | 1 |

Fuente: INEGI, Censo de población y vivienda 2020



Educación

Tabla 28 Población por localidad y su grado de escolaridad

| Localidad | Población de 3 a 5 años que no asiste a la escuela | Población de 6 a 11 años que no asiste a la escuela | Población de 12 a 14 años que no asiste a la escuela | Población de 8 a 14 años que no sabe leer y escribir | Población de 15 años más a la alfabetación | Población de 15 años más sin escolaridad | Población de 15 años más con secundaria incompleta | Población de 18 años más con educación pos básica | Grado promedio de escolaridad |
|--------------------------------------|--|---|--|--|--|--|--|---|-------------------------------|
| Total del Municipio | 303 | 55 | 78 | 47 | 787 | 850 | 357 | 4222 | 8.77 |
| Miacatlán | 94 | 17 | 26 | 18 | 288 | 316 | 222 | 2444 | 9.54 |
| Atzompa | 3 | 0 | 1 | 0 | 8 | 7 | 2 | 7 | 7.07 |
| Xochicalco (Cirenio Longares) | 32 | 7 | 7 | 1 | 79 | 73 | 18 | 251 | 8.25 |
| Palo Grande | 10 | 0 | 4 | 0 | 28 | 29 | 5 | 35 | 6.53 |
| Palpan de Baranda | 8 | 0 | 0 | 0 | 44 | 49 | 14 | 197 | 7.97 |
| El Paredón | 1 | 0 | 0 | 0 | 1 | 1 | 0 | 0 | 5.53 |
| Rancho Viejo | 0 | 0 | 1 | 1 | 2 | 3 | 1 | 3 | 6.9 |
| El Rincón | 3 | 0 | 0 | 2 | 13 | 10 | 1 | 11 | 6.34 |
| El Rodeo | 21 | 4 | 10 | 4 | 67 | 83 | 12 | 388 | 8.82 |
| Tlajotla | 5 | 2 | 2 | 0 | 8 | 12 | 5 | 12 | 6.16 |
| La Campesina (Colonia los Tulipanes) | 6 | 2 | 1 | 1 | 13 | 15 | 4 | 81 | 8.8 |
| Emiliano Zapata | 8 | 2 | 0 | 2 | 15 | 16 | 10 | 145 | 9.23 |
| Fraccionamiento Huertos de Miacatlán | 4 | 0 | 0 | 0 | 4 | 3 | 1 | 15 | 8.48 |
| Los Linares | 15 | 3 | 0 | 1 | 20 | 26 | 2 | 80 | 7.87 |
| Colonia Álvaro Obregón | 8 | 4 | 0 | 2 | 32 | 29 | 8 | 92 | 7.77 |
| El Mirador | 59 | 9 | 15 | 8 | 89 | 96 | 25 | 311 | 7.93 |
| El Terro | 2 | 1 | 3 | 1 | 18 | 16 | 2 | 17 | 6.49 |
| La Lima (El Trapiche de Luna) | 1 | 0 | 0 | 1 | 7 | 7 | 3 | 5 | 6.61 |
| Mejapa (El Puente Colorado) | 1 | 1 | 1 | 0 | 3 | 3 | 3 | 7 | 7.19 |
| El Amate Amarillo | * | * | * | * | * | * | * | * | * |
| Colonia la Cuajiotera | 0 | 0 | 0 | 1 | 6 | 5 | 2 | 9 | 7.51 |
| Granja Independencia | * | * | * | * | * | * | * | * | * |
| La Presita | * | * | * | * | * | * | * | * | * |
| El Rosario | * | * | * | * | * | * | * | * | * |
| Colonia Vista Hermosa | 20 | 3 | 7 | 4 | 34 | 42 | 17 | 100 | 7.84 |
| Colonia Atzompa | 0 | 0 | 0 | 0 | 1 | 1 | 0 | 4 | 8.55 |
| El Llano | * | * | * | * | * | * | * | * | * |
| Terrero Grande | 1 | 0 | 0 | 0 | 4 | 5 | 0 | 8 | 7.53 |
| Colonia la Trilla | * | * | * | * | * | * | * | * | * |
| Localidades de una vivienda | 1 | 0 | 0 | 0 | 1 | 1 | 0 | 0 | 4 |
| Localidades de dos viviendas | 0 | 0 | 0 | 0 | 2 | 2 | 0 | 0 | 4.6 |

Fuente: INEGI, Censo de población y vivienda 2020



Planteles educativos y su población escolar 2022

En infraestructura educativa, Miacatlán cuenta con nivel preescolar hasta universitario. Se relacionan las 34 Instituciones educativas en el Municipio entre las que se enuncian 8 de carácter privado.

Tabla 29 relación de Instituciones educativas en Miacatlán

| SECTOR | NIVEL EDUCATIVO | NOMBRE DE LA ESCUELA | LOCALIDAD/COLONIA | TURNO /DEPENDENCIA |
|---------|-----------------|---|-------------------------------|---------------------|
| Público | Primaria | Esc. Prim. Coronel Juan Uruiza. | Tlaxotla | Tiempo Completo |
| Público | Primaria | Esc. Prim. Pedro Baranda. | Palpan | Tiempo Completo |
| Público | Primaria | Esc. Prim. Josefa Ortiz de Domínguez. | Palo grande | Matutino |
| Público | Primaria | Esc. Prim. Vicente Guerrero. | Centro | Matutino |
| Público | Primaria | Esc. Prim. 18 de marzo. | Álvaro Obregón | Vespertino |
| Público | Primaria | Esc. Prim. Cuauhtémoc. | El Rodeo | Tiempo Completo |
| Público | Primaria | Esc. Prim. Rafael Rodríguez | Xochicalco | Matutino |
| Público | Primaria | Esc. Prim. Emiliano Zapata. | Emiliano Zapata | Matutino |
| Público | Primaria | Esc. Prim. Lázaro Cárdenas del Río. | Centro | Vespertino |
| Público | Primaria | Esc. Prim. Álvaro Obregón. | Álvaro Obregón | Matutino |
| Público | Primaria | Esc. Prim. Carmen Serdán. | Emiliano Zapata | Vespertino |
| Privada | Primaria | "Comunidad Educativa Ollicanli." | Centro | Matutino |
| Privada | Primaria | "colegio Achtili." | Emiliano Zapata | Matutino |
| Privada | Primaria | Nuestros Pequeños Hermanos. | Centro | Matutino |
| Privada | Primaria | Colegio Russell | Emiliano Zapata | Matutino |
| Público | Secundaria | Esc. Sec. Benemérito de las Américas. | Centro | Matutino/Vespertino |
| Público | Secundaria | Esc. Tel. Sec... Gloria Almada de Bejarano. | Palpan | Matutino |
| Público | Secundaria | Esc. Tel. Sec. Simón Bolívar | El Rodeo | Matutino |
| Público | Secundaria | Esc. Tel. Sec. Xochicalco | Xochicalco | Matutino |
| Privada | Secundaria | Esc. Sec. "Comunidad Educativa Ollicanli" | Centro | Matutino |
| Público | Jardín de Niños | CAIC "La Hacienda" | Álvaro Obregón | Matutino |
| Público | Jardín de Niños | J. N. "El Rodeo" | El Rodeo | Matutino |
| Público | Jardín de Niños | J. N. "Estado de Veracruz" | Palpan de Baranda | Matutino |
| Público | Jardín de Niños | J. N. "Eva Sámano de López Mateos | Centro | Matutino |
| Público | Jardín de Niños | J. N. "Pedro Infante" | La Toma | Matutino |
| Público | Jardín de Niños | J. N. "Tlaxotla" | Campesina | Matutino |
| Público | Jardín de Niños | J. N. "Xochicalco" | Xochicalco | Matutino |
| Privada | Jardín de Niños | Colegio "Chantli" | Álvaro Obregón | Matutino |
| Privada | Jardín de Niños | Colegio "Achtili." | Emiliano Zapata | Matutino |
| Privada | Jardín de Niños | Colegio "Russell | | Matutino |
| Privada | Jardín de Niños | Colegio "José María" | El Rodeo | Matutino |
| Público | Jardín de Niños | Educación Inicial CONAFE zona 7 | 14 módulos, educación inicial | Vespertino |
| Público | Medio Superior | C.B.T.A N° 194 | Álvaro Obregón | Matutino |
| Público | Superior | UAEM. MIACATLÁN | La Toma | Matutino |

Fuente: Dirección de Educación Municipal



Características económicas de la población.

Se describe la población económicamente activa de 12 años y más, según su grupo de edad, actividad económica por grado de estudio.

Tabla 30 Población por localidad económicamente activa

| Clave de localidad | Localidad | Población de 12 años y más económicamente activa | Población de 12 años y más no económicamente activa | Población de 12 años y más ocupada | Población de 12 años y más desocupada | Población femenina de 12 años y más desocupada | Población masculina de 12 años y más desocupada |
|--------------------|--------------------------------------|--|---|------------------------------------|---------------------------------------|--|---|
| 0000 | Total del Municipio | 7765 | 4890 | 7562 | 203 | 41 | 162 |
| 0001 | Miacatlán | 3806 | 2253 | 3741 | 65 | 18 | 47 |
| 0002 | Atzompa | 27 | 29 | 21 | 6 | 1 | 5 |
| 0003 | Xochicalco (Cirenio Longares) | 488 | 325 | 452 | 31 | 2 | 29 |
| 0005 | Palo Grande | 137 | 67 | 136 | 1 | 0 | 1 |
| 0006 | Palpan de Baranda | 427 | 319 | 420 | 7 | 2 | 5 |
| 0007 | El Paredón | 15 | 4 | 15 | 0 | 0 | 0 |
| 0008 | Rancho Viejo | 20 | 14 | 20 | 0 | 0 | 0 |
| 0009 | El Rincón | 52 | 39 | 52 | 0 | 0 | 0 |
| 0010 | El Rodeo | 668 | 496 | 619 | 49 | 12 | 37 |
| 0011 | Tlajotla | 73 | 59 | 73 | 0 | 0 | 0 |
| 0019 | La Campesina (Colonia los Tulipanes) | 162 | 90 | 160 | 2 | 1 | 1 |
| 0020 | Emiliano Zapata | 271 | 147 | 267 | 4 | 0 | 4 |
| 0022 | Fraccionamiento Huertos de Miacatlán | 39 | 12 | 39 | 0 | 0 | 0 |
| 0023 | Los Linares | 188 | 115 | 184 | 4 | 0 | 4 |
| 0028 | Colonia Álvaro Obregón | 231 | 143 | 230 | 1 | 0 | 1 |
| 0029 | El Mirador | 717 | 456 | 692 | 25 | 5 | 20 |
| 0030 | El Terrero | 59 | 35 | 59 | 0 | 0 | 0 |
| 0031 | La Lima (El Trapiche de Luna) | 23 | 25 | 23 | 0 | 0 | 0 |
| 0035 | Mejapa (El Puente Colorado) | 35 | 14 | 35 | 0 | 0 | 0 |
| 0037 | El Amate Amarillo | * | * | * | * | * | * |
| 0038 | Colonia la Cuajotera | 30 | 17 | 29 | 1 | 0 | 1 |
| 0041 | Granja Independencia | * | * | * | * | * | * |
| 0044 | La Presita | * | * | * | * | * | * |
| 0046 | El Rosario | * | * | * | * | * | * |
| 0049 | Colonia Vista Hermosa | 269 | 207 | 262 | 7 | 0 | 7 |
| 0051 | Colonia Atzompa | 2 | 10 | 2 | 0 | 0 | 0 |
| 0052 | El Llano | * | * | * | * | * | * |
| 0054 | Terrero Grande | 24 | 10 | 24 | 0 | 0 | 0 |
| 0060 | Colonia la Trilla | * | * | * | * | * | * |
| 9998 | Localidades de una vivienda | 3 | 2 | 3 | 0 | 0 | 0 |
| 9999 | Localidades de dos viviendas | 4 | 2 | 4 | 0 | 0 | 0 |

Fuente: INEGI, Censo de población y vivienda 2020



Religión

Tabla 31 Población por tipo de religión y su distribución por localidad

| Clave de localidad | Localidad | Población con religión católica | Población con grupo religioso protestantes/cristianos evangélicos | Población con otras religiones diferentes a las anteriores | Población sin religión o sin adscripción religiosa |
|--------------------|--------------------------------------|---------------------------------|---|--|--|
| 0000 | Total del Municipio | 12626 | 1747 | 9 | 1406 |
| 0001 | Miacatlán | 6182 | 736 | 3 | 532 |
| 0002 | Atzompa | 48 | 7 | 0 | 11 |
| 0003 | Xochicalco (Cirenia Langares) | 664 | 154 | 0 | 192 |
| 0005 | Palo Grande | 204 | 35 | 0 | 30 |
| 0006 | Palpan de Baranda | 736 | 79 | 2 | 96 |
| 0007 | El Paredón | 17 | 4 | 0 | 0 |
| 0008 | Rancho Viejo | 41 | 0 | 0 | 7 |
| 0009 | El Rincón | 94 | 15 | 0 | 3 |
| 0010 | El Rodeo | 1111 | 151 | 2 | 172 |
| 0011 | Tlajotla | 149 | 0 | 0 | 5 |
| 0019 | La Campesina (Colonia los Tulipanes) | 236 | 54 | 0 | 20 |
| 0020 | Emiliano Zapata | 439 | 41 | 0 | 53 |
| 0022 | Fracionamiento Huertos de Miacatlán | 46 | 9 | 0 | 10 |
| 0023 | Los Linares | 346 | 23 | 0 | 22 |
| 0028 | Colonia Álvaro Obregón | 307 | 92 | 0 | 79 |
| 0029 | El Mirador | 1269 | 166 | 1 | 81 |
| 0030 | El Terreno | 102 | 2 | 0 | 15 |
| 0031 | La Lima (El Trapiche de Luna) | 47 | 0 | 0 | 18 |
| 0035 | Mejapa (El Puente Colorado) | 58 | 2 | 0 | 6 |
| 0037 | El Amate Amarillo | * | * | * | * |
| 0038 | Colonia la Cuajiloteera | 39 | 3 | 0 | 15 |
| 0041 | Granja Independencia | * | * | * | * |
| 0044 | La Presita | * | * | * | * |
| 0046 | El Rosario | * | * | * | * |
| 0049 | Colonia Vista Hermosa | 427 | 166 | 1 | 39 |
| 0051 | Colonia Atzompa | 14 | 0 | 0 | 0 |
| 0052 | El Llano | * | * | * | * |
| 0054 | Terreno Grande | 40 | 2 | 0 | 0 |
| 0060 | Colonia la Trilla | * | * | * | * |
| 9998 | Localidades de una vivienda | 7 | 0 | 0 | 0 |
| 9999 | Localidades de dos viviendas | 3 | 6 | 0 | 0 |

Fuente: INEGI, Censo de población y vivienda 2020

47



Vivienda

Tabla 32 Total de viviendas habitadas por localidad

| Clave de localidad | Localidad | Total de viviendas | Total de viviendas habitadas | Total de viviendas particulares | Total de viviendas particulares habitadas | Viviendas particulares de uso temporal | Ocupantes en viviendas particulares habitadas | Promedio de ocupantes en viviendas particulares | Promedio de ocupantes por vivienda particulares habitadas | |
|--------------------|--------------------------------------|--------------------|------------------------------|---------------------------------|---|--|---|---|---|-------------|
| 0000 | Total del Municipio | 7032 | 4591 | 6975 | 4587 | 1640 | 801 | 15429 | 3.36 | 0.98 |
| 0001 | Miacatlán | 2963 | 2098 | 2950 | 2097 | 598 | 267 | 7106 | 3.39 | 0.94 |
| 0002 | Atzompa | 29 | 19 | 28 | 18 | 3 | 7 | 61 | 3.39 | 1.11 |
| 0003 | Xochicalco (Cireño Longares) | 453 | 307 | 445 | 307 | 88 | 58 | 1010 | 3.29 | 0.99 |
| 0005 | Palo Grande | 138 | 80 | 138 | 80 | 47 | 11 | 269 | 3.36 | 1.04 |
| 0006 | Palpan de Baranda | 501 | 297 | 499 | 297 | 107 | 97 | 913 | 3.07 | 0.81 |
| 0007 | El Paredón | 12 | 8 | 12 | 8 | 4 | 0 | 21 | 2.63 | 0.81 |
| 0008 | Rancho Viejo | 18 | 14 | 18 | 14 | 3 | 1 | 48 | 3.43 | 1.2 |
| 0009 | El Rincón | 66 | 35 | 66 | 35 | 31 | 0 | 112 | 3.2 | 0.86 |
| 0010 | El Rodeo | 783 | 441 | 772 | 440 | 229 | 113 | 1432 | 3.25 | 0.95 |
| 0011 | Tlajotla | 96 | 49 | 96 | 49 | 33 | 14 | 154 | 3.14 | 1.04 |
| 0019 | La Campesina (Colonia los Tulipanes) | 152 | 89 | 151 | 89 | 52 | 11 | 310 | 3.48 | 1.03 |
| 0020 | Emiliano Zapata Fraccionamiento | 213 | 157 | 206 | 157 | 39 | 17 | 533 | 3.39 | 1 |
| 0022 | Huertos de Miacatlán | 148 | 23 | 146 | 23 | 50 | 75 | 65 | 2.83 | 0.72 |
| 0023 | Los Linares | 172 | 114 | 170 | 113 | 42 | 16 | 387 | 3.42 | 1.11 |
| 0028 | Colonia Álvaro Obregón | 199 | 133 | 199 | 133 | 55 | 11 | 478 | 3.59 | 1.12 |
| 0029 | El Mirador | 618 | 439 | 609 | 439 | 115 | 64 | 1518 | 3.46 | 1.08 |
| 0030 | El Terrero | 63 | 35 | 63 | 35 | 22 | 6 | 119 | 3.4 | 1.19 |
| 0031 | La Lima (El Trapiche de Luna) | 23 | 18 | 22 | 18 | 4 | 1 | 65 | 3.61 | 1.55 |
| 0035 | Mejapa (El Puente Colorado) | 27 | 16 | 27 | 16 | 10 | 1 | 66 | 4.13 | 1.57 |
| 0037 | El Amate Amarillo | 2 | 1 * | * | * | * | * | * | * | * |
| 0038 | Colonia la Cuajiotera | 60 | 17 | 60 | 17 | 35 | 8 | 57 | 3.35 | 1.39 |
| 0041 | Granja Independencia | 2 | 1 * | * | * | * | * | * | * | * |
| 0044 | La Presita | 2 | 1 * | * | * | * | * | * | * | * |
| 0046 | El Rosario | 5 | 2 * | * | * | * | * | * | * | * |
| 0049 | Colonia Vista Hermosa | 258 | 178 | 258 | 178 | 58 | 22 | 633 | 3.56 | 1.23 |
| 0051 | Colonia Atzompa | 8 | 5 | 8 | 5 | 3 | 0 | 14 | 2.8 | 1 |
| 0052 | El Llano | 3 | 1 * | * | * | * | * | * | * | * |
| 0054 | Terrero Grande | 14 | 11 | 14 | 11 | 3 | 0 | 42 | 3.82 | 1.24 |
| 0060 | Colonia la Trilla | 4 | 2 * | * | * | * | * | * | * | * |
| 9998 | Localidades de una vivienda | 9 | 4 | 9 | 4 | 4 | 1 | 7 | 1.75 | 0.78 |
| 9999 | Localidades de dos viviendas | 9 | 4 | 9 | 4 | 5 | 0 | 9 | 2.25 | 1.29 |

Fuente: INEGI, Censo de población y vivienda 2020



Tabla 33 Número de cuartos por vivienda particular habitada

| Clave de localidad | Localidad | Viviendas particulares habitadas con piso de material diferente de tierra | Viviendas particulares habitadas con piso de tierra | Viviendas particulares habitadas con un dormitorio | Viviendas particulares habitadas con dos dormitorios y más | Viviendas particulares habitadas con sólo un cuarto | Viviendas particulares habitadas con dos cuartos | Viviendas particulares habitadas con 3 cuartos y más |
|--------------------|--------------------------------------|---|---|--|--|---|--|--|
| 0000 | Total del Municipio | 4425 | 145 | 1705 | 2865 | 320 | 923 | 3327 |
| 0001 | Miacatlán | 2047 | 38 | 735 | 1350 | 136 | 355 | 1594 |
| 0002 | Atzompa | 17 | 1 | 10 | 8 | 4 | 4 | 10 |
| 0003 | Xochicalco (Cirenio Longares) | 300 | 5 | 130 | 175 | 19 | 65 | 221 |
| 0005 | Palo Grande | 73 | 7 | 37 | 43 | 8 | 18 | 54 |
| 0006 | Palpan de Baranda | 290 | 7 | 80 | 217 | 8 | 45 | 244 |
| 0007 | El Paredón | 6 | 2 | 3 | 5 | 0 | 3 | 5 |
| 0008 | Rancho Viejo | 11 | 3 | 7 | 7 | 2 | 5 | 7 |
| 0009 | El Rincón | 34 | 1 | 11 | 24 | 0 | 4 | 31 |
| 0010 | El Rodeo | 426 | 13 | 172 | 267 | 21 | 106 | 312 |
| 0011 | Tlajotla | 44 | 5 | 25 | 24 | 4 | 11 | 34 |
| 0019 | La Campesina (Colonia los Tulipanes) | 84 | 5 | 31 | 58 | 5 | 18 | 66 |
| 0020 | Emiliano Zapata | 147 | 10 | 59 | 98 | 5 | 38 | 114 |
| 0022 | Fraccionamiento Huertos de Miacatlán | 21 | 2 | 11 | 12 | 1 | 3 | 19 |
| 0023 | Los Linares | 108 | 5 | 45 | 68 | 11 | 35 | 67 |
| 0028 | Colonia Álvaro Obregón | 130 | 2 | 43 | 89 | 4 | 39 | 89 |
| 0029 | El Mirador | 419 | 19 | 179 | 259 | 42 | 102 | 294 |
| 0030 | El Terrero | 32 | 3 | 14 | 21 | 2 | 12 | 21 |
| 0031 | La Lima (El Trapiche de Luna) | 18 | 0 | 9 | 9 | 4 | 8 | 6 |
| 0035 | Mejapa (El Puente Colorado) | 14 | 2 | 9 | 7 | 5 | 3 | 8 |
| 0037 | El Amate Amarillo | * | * | * | * | * | * | * |
| 0038 | Colonia la Cuajiotera | 13 | 4 | 10 | 7 | 5 | 5 | 7 |
| 0041 | Granja Independencia | * | * | * | * | * | * | * |
| 0044 | La Presita | * | * | * | * | * | * | * |
| 0046 | El Rosario | * | * | * | * | * | * | * |
| 0049 | Colonia Vista Hermosa | 167 | 11 | 73 | 105 | 31 | 37 | 110 |
| 0051 | Colonia Atzompa | 5 | 0 | 1 | 4 | 0 | 2 | 3 |
| 0052 | El Llano | * | * | * | * | * | * | * |
| 0054 | Terrero Grande | 11 | 0 | 4 | 7 | 0 | 3 | 8 |
| 0060 | Colonia la Trilla | * | * | * | * | * | * | * |
| 9998 | Localidades de una vivienda | 4 | 0 | 4 | 0 | 1 | 1 | 2 |
| 9999 | Localidades de dos viviendas | 4 | 0 | 3 | 1 | 2 | 1 | 1 |

Fuente: INEGI, Censo de población y vivienda 2020



Viviendas por localidad y disponibilidad de servicios

Tabla 34 Total de viviendas y sus características de energía eléctrica por localidad.

| Clave de localidad | Localidad | Viviendas particulares habitadas que disponen de energía eléctrica | Viviendas particulares habitadas que no disponen de energía eléctrica |
|--------------------|--------------------------------------|--|---|
| 0000 | Total del Municipio | 4543 | 27 |
| 0001 | Miacatlán | 2079 | 6 |
| 0002 | Atzompa | 17 | 1 |
| 0003 | Xochicalco (Cireño Longares) | 303 | 2 |
| 0005 | Palo Grande | 78 | 2 |
| 0006 | Palpan de Baranda | 296 | 1 |
| 0007 | El Paredón | 8 | 0 |
| 0008 | Rancho Mejo | 14 | 0 |
| 0009 | El Rincón | 35 | 0 |
| 0010 | El Rodeo | 438 | 1 |
| 0011 | Tlajotla | 49 | 0 |
| 0019 | La Campesina (Colonia los Tulipanes) | 89 | 0 |
| 0020 | Emiliano Zapata | 155 | 2 |
| 0022 | Fraccionamiento Huertos de Miacatlán | 22 | 1 |
| 0023 | Los Linares | 113 | 0 |
| 0028 | Colonia Álvaro Obregón | 131 | 1 |
| 0029 | El Mirador | 435 | 3 |
| 0030 | El Terrero | 34 | 1 |
| 0031 | La Lima (El Trapiche de Luna) | 18 | 0 |
| 0035 | Mejapa (El Puente Colorado) | 15 | 1 |
| 0037 | El Amate Amarillo | * | * |
| 0038 | Colonia la Cuajiotera | 15 | 2 |
| 0041 | Granja Independencia | * | * |
| 0044 | La Presita | * | * |
| 0046 | El Rosario | * | * |
| 0049 | Colonia Vista Hermosa | 177 | 1 |
| 0051 | Colonia Atzompa | 5 | 0 |
| 0052 | El Llano | * | * |
| 0054 | Terrero Grande | 11 | 0 |
| 0060 | Colonia la Trilla | * | * |
| 9998 | Localidades de una vivienda | 2 | 2 |
| 9999 | Localidades de dos viviendas | 4 | 0 |

Fuente: INEGI, Censo de población y vivienda 2020



Tabla 35 Total de viviendas que carecen de servicios de agua potable, por localidad

| Clave de localidad | Localidad | Viviendas particulares habitadas que disponen de agua entubada en el ámbito de la vivienda | Viviendas particulares habitadas que disponen de agua entubada y se abastecen del servicio público de agua | Viviendas particulares habitadas que no disponen de agua entubada en el ámbito de la vivienda | Viviendas particulares habitadas que disponen de tirao | Viviendas particulares habitadas que disponen de cisterna oaljibe |
|--------------------|--------------------------------------|--|--|---|--|---|
| 0000 | Total del Municipio | 4481 | 3636 | 89 | 3606 | 1582 |
| 0001 | Miacatlán | 2079 | 1737 | 6 | 1771 | 715 |
| 0002 | Atzompa | 18 | 3 | 0 | 11 | 4 |
| 0003 | Xochicalco (Cirenio Longares) | 302 | 284 | 3 | 216 | 233 |
| 0005 | Palo Grande | 79 | 77 | 1 | 50 | 28 |
| 0006 | Palpan de Baranda | 297 | 292 | 0 | 248 | 39 |
| 0007 | El Paredón | 8 | 1 | 0 | 5 | 1 |
| 0008 | Rancho Mejo | 14 | 14 | 0 | 0 | 9 |
| 0009 | El Rincón | 35 | 35 | 0 | 25 | 4 |
| 0010 | El Rodeo | 434 | 244 | 5 | 352 | 196 |
| 0011 | Tlajotla | 48 | 47 | 1 | 26 | 19 |
| 0019 | La Campesina (Colonia los Tulipanes) | 88 | 86 | 1 | 73 | 12 |
| 0020 | Emiliano Zapata | 153 | 129 | 4 | 127 | 43 |
| 0022 | Fraccionamiento Huertos de Miacatlán | 20 | 3 | 3 | 14 | 17 |
| 0023 | Los Linares | 112 | 108 | 1 | 86 | 17 |
| 0028 | Colonia Álvaro Obregón | 131 | 130 | 1 | 98 | 40 |
| 0029 | El Mirador | 432 | 296 | 6 | 318 | 104 |
| 0030 | El Terrero | 5 | 1 | 30 | 25 | 23 |
| 0031 | La Lima (El Trapiche de Luna) | 18 | 17 | 0 | 10 | 2 |
| 0035 | Mejapa (El Puente Colorado) | 15 | 1 | 1 | 12 | 15 |
| 0037 | El Amate Amarillo | * | * | * | * | * |
| 0038 | Colonia la Cuajotera | 1 | 0 | 16 | 8 | 9 |
| 0041 | Granja Independencia | * | * | * | * | * |
| 0044 | La Presita | * | * | * | * | * |
| 0046 | El Rosario | * | * | * | * | * |
| 0049 | Colonia Vista Hermosa | 178 | 127 | 0 | 113 | 41 |
| 0051 | Colonia Atzompa | 1 | 0 | 4 | 4 | 1 |
| 0052 | El Llano | * | * | * | * | * |
| 0054 | Terrero Grande | 6 | 0 | 5 | 8 | 6 |
| 0060 | Colonia la Trilla | * | * | * | * | * |
| 9998 | Localidades de una vivienda | 3 | 0 | 1 | 2 | 2 |
| 9999 | Localidades de dos viviendas | 4 | 4 | 0 | 4 | 2 |

Fuente: INEGI, Censo de población y vivienda 2020



Tabla 36 Total de viviendas que disponen de servicios básicos, por localidad

| Clave de localidad | Localidad | Viviendas particulares habitadas que disponen de excusado o sanitario | Viviendas particulares habitadas que disponen de letrina (pozo u hoyo) | Viviendas particulares habitadas que disponen de drenaje | Viviendas particulares habitadas que no disponen de drenaje | Viviendas particulares habitadas que disponen de energía eléctrica, agua embudada de la red pública y drenaje | Viviendas particulares habitadas que no disponen de energía eléctrica, agua embudada ni drenaje | Viviendas particulares que disponen de drenaje y sanitario con admisión de agua |
|--------------------|--------------------------------------|---|--|--|---|---|---|---|
| 0000 | Total del Municipio | 4457 | 17 | 4482 | 88 | 4389 | 3 | 4460 |
| 0001 | Miacatlán | 2063 | 2 | 2070 | 15 | 2061 | 1 | 2065 |
| 0002 | Atzompá | 17 | 0 | 17 | 1 | 16 | 0 | 17 |
| 0003 | Xochicalco (Cirenio Longares) | 303 | 2 | 305 | 0 | 300 | 0 | 304 |
| 0005 | Palo Grande | 66 | 1 | 69 | 11 | 68 | 0 | 67 |
| 0006 | Palpan de Baranda | 286 | 0 | 285 | 12 | 285 | 0 | 284 |
| 0007 | El Paredón | 8 | 0 | 8 | 0 | 8 | 0 | 8 |
| 0008 | Rancho Viejo | 9 | 0 | 9 | 5 | 9 | 0 | 9 |
| 0009 | El Rincón | 35 | 0 | 35 | 0 | 35 | 0 | 35 |
| 0010 | El Rodeo | 436 | 0 | 436 | 3 | 432 | 1 | 436 |
| 0011 | Tlajolla | 43 | 1 | 41 | 8 | 41 | 0 | 41 |
| 0019 | La Campesina (Colonia los Tulipanes) | 89 | 0 | 89 | 0 | 88 | 0 | 89 |
| 0020 | Emiliano Zapata | 157 | 0 | 157 | 0 | 151 | 0 | 157 |
| 0022 | Fraccionamiento Huertos de Miacatlán | 21 | 0 | 22 | 1 | 18 | 0 | 21 |
| 0023 | Los Linares | 108 | 0 | 108 | 5 | 107 | 0 | 108 |
| 0028 | Colonia Álvaro Obregón | 132 | 0 | 131 | 1 | 129 | 0 | 131 |
| 0029 | El Mirador | 415 | 5 | 423 | 15 | 416 | 0 | 415 |
| 0030 | El Terrero | 34 | 0 | 34 | 1 | 5 | 0 | 34 |
| 0031 | La Lima (El Trapiche de Luna) | 18 | 0 | 18 | 0 | 18 | 0 | 18 |
| 0035 | Mejapa (El Puente Colorado) | 14 | 1 | 14 | 2 | 14 | 0 | 14 |
| 0037 | El Amate Amarillo | . | . | . | . | . | . | . |
| 0038 | Colonia la Cuajotera | 15 | 1 | 16 | 1 | 1 | 0 | 15 |
| 0041 | Granja Independencia | . | . | . | . | . | . | . |
| 0044 | La Presita | . | . | . | . | . | . | . |
| 0046 | El Rosario | . | . | . | . | . | . | . |
| 0049 | Colonia Vista Hermosa | 168 | 3 | 174 | 4 | 174 | 0 | 171 |
| 0051 | Colonia Atzompá | 4 | 0 | 4 | 1 | 1 | 0 | 4 |
| 0052 | El Llano | . | . | . | . | . | . | . |
| 0054 | Terrero Grande | 10 | 1 | 11 | 0 | 6 | 0 | 11 |
| 0060 | Colonia la Trilla | . | . | . | . | . | . | . |
| 9998 | Localidades de una vivienda | 2 | 0 | 2 | 2 | 2 | 1 | 2 |
| 9999 | Localidades de dos viviendas | 4 | 0 | 4 | 0 | 4 | 0 | 4 |

Fuente: INEGI, Censo de población y vivienda 2020



Tabla 37 Viviendas particulares habitadas que no disponen de ningún bien

| Clave de localidad | Localidad | Viviendas particulares habitadas que no disponen de automóvil o camioneta, ni de motocicleta o motoneta | Viviendas particulares habitadas sin ningún bien |
|--------------------|--------------------------------------|---|--|
| 0000 | Total del Municipio | 2426 | 59 |
| 0001 | Miacatlán | 1052 | 16 |
| 0002 | Atzompa | 11 | 2 |
| 0003 | Xochicalco (Cirenio Longares) | 182 | 3 |
| 0005 | Palo Grande | 51 | 3 |
| 0006 | Palpan de Baranda | 150 | 1 |
| 0007 | El Paredón | 1 | 0 |
| 0008 | Rancho Viejo | 10 | 0 |
| 0009 | El Rincón | 14 | 1 |
| 0010 | El Rodeo | 235 | 6 |
| 0011 | Tlajotla | 36 | 3 |
| 0019 | La Campesina (Colonia los Tulipanes) | 48 | 0 |
| 0020 | Emiliano Zapata | 67 | 1 |
| 0022 | Fraccionamiento Huertos de Miacatlán | 8 | 1 |
| 0023 | Los Linares | 84 | 4 |
| 0028 | Colonia Álvaro Obregón | 88 | 1 |
| 0029 | El Mirador | 227 | 7 |
| 0030 | El Terrero | 16 | 2 |
| 0031 | La Lima (El Trapiche de Luna) | 15 | 0 |
| 0035 | Mejapa (El Puente Colorado) | 8 | 0 |
| 0037 | El Amate Amarillo | * | * |
| 0038 | Colonia la Cuajiotera | 8 | 0 |
| 0041 | Granja Independencia | * | * |
| 0044 | La Presita | * | * |
| 0046 | El Rosario | * | * |
| 0049 | Colonia Vista Hermosa | 101 | 6 |
| 0051 | Colonia Atzompa | 4 | 0 |
| 0052 | El Llano | * | * |
| 0054 | Terrero Grande | 5 | 0 |
| 0060 | Colonia la Trilla | * | * |
| 9998 | Localidades de una vivienda | 3 | 2 |
| 9999 | Localidades de dos viviendas | 2 | 0 |

Fuente: INEGI, Censo de población y vivienda 2020

53



Tabla 38 Viviendas particulares habitadas que disponen de electrodomésticos, por localidad.

| Clave de localidad | Localidad | Viviendas particulares habitadas que disponen de refrigerador | Viviendas particulares habitadas que disponen de lavadora | Viviendas particulares habitadas que disponen de horno de microondas | Viviendas particulares habitadas que disponen de automóvil o camioneta | Viviendas particulares habitadas que disponen de motocicleta o motoera | Viviendas particulares habitadas que disponen de bicicleta como medio de transporte | Viviendas particulares habitadas que disponen de radio | Viviendas particulares habitadas que disponen de televisor |
|--------------------|--------------------------------------|---|---|--|--|--|---|--|--|
| 0000 | Total del Municipio | 4178 | 2751 | 1388 | 1769 | 806 | 1344 | 2873 | 4008 |
| 0001 | Miacatlán | 1938 | 1334 | 749 | 852 | 438 | 809 | 1347 | 1896 |
| 0002 | Atzompa | 12 | 9 | 7 | 5 | 4 | 3 | 11 | 12 |
| 0003 | Xochicalco (Cirenio Longares) | 276 | 185 | 92 | 110 | 30 | 46 | 254 | 256 |
| 0005 | Palo Grande | 68 | 34 | 18 | 25 | 8 | 2 | 46 | 62 |
| 0006 | Palpan de Baranda | 277 | 196 | 83 | 139 | 19 | 22 | 208 | 267 |
| 0007 | El Paredón | 7 | 4 | 1 | 7 | 0 | 0 | 6 | 6 |
| 0008 | Rancho Viejo | 10 | 6 | 2 | 3 | 2 | 0 | 7 | 9 |
| 0009 | El Rincón | 31 | 29 | 6 | 19 | 5 | 3 | 22 | 32 |
| 0010 | El Rodeo | 414 | 241 | 127 | 174 | 58 | 56 | 264 | 379 |
| 0011 | Tlajotla | 39 | 24 | 3 | 13 | 1 | 3 | 24 | 39 |
| 0019 | La Campesina (Colonia los Tulipanes) | 81 | 60 | 24 | 34 | 13 | 37 | 50 | 76 |
| 0020 | Emiliano Zapata | 142 | 112 | 45 | 67 | 39 | 61 | 101 | 139 |
| 0022 | Fraccionamiento Huertos de Miacatlán | 18 | 11 | 9 | 9 | 8 | 9 | 14 | 17 |
| 0023 | Los Linares | 102 | 45 | 7 | 25 | 11 | 5 | 23 | 94 |
| 0028 | Colonia Álvaro Obregón | 121 | 81 | 35 | 35 | 17 | 52 | 68 | 118 |
| 0029 | El Mirador | 400 | 240 | 118 | 165 | 84 | 128 | 254 | 390 |
| 0030 | El Terrero | 24 | 11 | 3 | 10 | 12 | 14 | 27 | 26 |
| 0031 | La Lima (El Trapiche de Luna) | 16 | 7 | 3 | 2 | 2 | 6 | 15 | 13 |
| 0035 | Mejapa (El Puente Colorado) | 15 | 11 | 3 | 6 | 4 | 0 | 16 | 12 |
| 0037 | El Amate Amarillo | * | * | * | * | * | * | * | * |
| 0038 | Colonia la Cuajiotera | 14 | 3 | 3 | 7 | 3 | 8 | 17 | 12 |
| 0041 | Granja Independencia | * | * | * | * | * | * | * | * |
| 0044 | La Presita | * | * | * | * | * | * | * | * |
| 0046 | El Rosario | * | * | * | * | * | * | * | * |
| 0049 | Colonia Vista Hermosa | 154 | 96 | 44 | 55 | 42 | 71 | 87 | 135 |
| 0051 | Colonia Atzompa | 3 | 2 | 1 | 1 | 1 | 1 | 4 | 5 |
| 0052 | El Llano | * | * | * | * | * | * | * | * |
| 0054 | Terrero Grande | 11 | 7 | 3 | 3 | 4 | 6 | 6 | 10 |
| 0060 | Colonia la Trilla | * | * | * | * | * | * | * | * |
| 9998 | Localidades de una vivienda | 2 | 1 | 0 | 1 | 0 | 1 | 1 | 1 |
| 9999 | Localidades de dos viviendas | 3 | 2 | 2 | 2 | 1 | 1 | 1 | 2 |

Fuente: INEGI, Censo de población y vivienda 2020



Tabla 39 Indicadores de bienes y tecnologías en viviendas particulares habitadas

| Clave de localidad | Localidad | Viviendas particulares habitadas que disponen de computadora, Tablet o laptop | Viviendas particulares habitadas que disponen de línea telefónica fija | Viviendas particulares habitadas que disponen de teléfono celular | Viviendas particulares habitadas que disponen de Internet | Viviendas particulares habitadas que disponen de servicio de televisión de paga | Viviendas particulares habitadas que disponen de servicio de películas, música o videos de paga | Viviendas particulares habitadas que disponen de consola de videojuegos |
|--------------------|--------------------------------------|---|--|---|---|---|---|---|
| 0000 | Total del Municipio | 1130 | 1869 | 3735 | 2132 | 1839 | 335 | 216 |
| 0001 | Miacatlán | 706 | 1035 | 1768 | 1248 | 1077 | 234 | 146 |
| 0002 | Atzompa | 3 | 4 | 14 | 7 | 7 | 2 | 2 |
| 0003 | Xochicalco (Cirenio Longares) | 51 | 111 | 264 | 112 | 56 | 6 | 2 |
| 0005 | Palo Grande | 5 | 1 | 71 | 2 | 34 | 0 | 0 |
| 0006 | Palpan de Baranda | 54 | 157 | 184 | 114 | 135 | 10 | 9 |
| 0007 | El Pardón | 0 | 1 | 7 | 0 | 4 | 0 | 0 |
| 0008 | Rancho Viejo | 0 | 0 | 9 | 0 | 0 | 0 | 0 |
| 0009 | El Rincón | 1 | 0 | 31 | 0 | 13 | 0 | 0 |
| 0010 | El Rodeo | 95 | 188 | 350 | 205 | 95 | 24 | 13 |
| 0011 | Tlajotla | 1 | 3 | 29 | 0 | 9 | 0 | 1 |
| 0019 | La Campesina (Colonia los Tulipanes) | 28 | 45 | 79 | 51 | 38 | 8 | 9 |
| 0020 | Emiliano Zapata | 40 | 60 | 145 | 71 | 68 | 17 | 10 |
| 0022 | Fraccionamiento Huertos de Miacatlán | 4 | 9 | 18 | 8 | 9 | 3 | 0 |
| 0023 | Los Linares | 6 | 28 | 67 | 31 | 34 | 2 | 1 |
| 0028 | Colonia Álvaro Obregón | 18 | 38 | 113 | 43 | 46 | 7 | 5 |
| 0029 | El Mirador | 85 | 138 | 358 | 161 | 178 | 12 | 15 |
| 0030 | El Terrero | 3 | 0 | 29 | 1 | 8 | 0 | 0 |
| 0031 | La Lima (El Trapiche de Luna) | 0 | 3 | 17 | 15 | 2 | 1 | 0 |
| 0035 | Mejapa (El Puente Colorado) | 1 | 3 | 15 | 4 | 1 | 2 | 1 |
| 0037 | El Amate Amarillo | * | * | * | * | * | * | * |
| 0038 | Colonia la Cuajiotera | 1 | 0 | 17 | 1 | 6 | 0 | 0 |
| 0041 | Granja Independencia | * | * | * | * | * | * | * |
| 0044 | La Presita | * | * | * | * | * | * | * |
| 0046 | El Rosario | * | * | * | * | * | * | * |
| 0049 | Colonia Vista Hermosa | 25 | 42 | 129 | 50 | 15 | 7 | 2 |
| 0051 | Colonia Atzompa | 0 | 0 | 4 | 4 | 3 | 0 | 0 |
| 0052 | El Llano | * | * | * | * | * | * | * |
| 0054 | Terrero Grande | 3 | 2 | 11 | 3 | 1 | 0 | 0 |
| 0060 | Colonia la Trilla | * | * | * | * | * | * | * |
| 9998 | Localidades de una vivienda | 0 | 0 | 2 | 0 | 0 | 0 | 0 |
| 9999 | Localidades de dos viviendas | 0 | 1 | 4 | 1 | 0 | 0 | 0 |

Fuente: INEGI, Censo de población y vivienda 2020



Hogares censales y población

Tabla 40 Número de hogares censales p or número de integrantes.

| Clave de localidad | Localidad | Total de hogares censales | JEFA DE FAMILIA | JEFE DE FAMILIA | Población en hogares censales | Población en hogares censales con persona de referencia mujer | Población en hogares censales con persona de referencia hombre |
|--------------------|--------------------------------------|---------------------------|-----------------|-----------------|-------------------------------|---|--|
| 0000 | Total del Municipio | 4587 | 1561 | 3026 | 15429 | 4941 | 10488 |
| 0001 | Miacatlán | 2097 | 816 | 1281 | 7106 | 2621 | 4485 |
| 0002 | Atzompa | 18 | 4 | 14 | 61 | 9 | 52 |
| 0003 | Xochicalco (Cirenio Longares) | 307 | 109 | 198 | 1010 | 388 | 622 |
| 0005 | Palo Grande | 80 | 21 | 59 | 269 | 55 | 214 |
| 0006 | Palpan de Baranda | 297 | 96 | 201 | 913 | 263 | 650 |
| 0007 | El Paradón | 8 | 0 | 8 | 21 | 0 | 21 |
| 0008 | Rancho Viejo | 14 | 0 | 14 | 48 | 0 | 48 |
| 0009 | El Rincón | 35 | 7 | 28 | 112 | 20 | 92 |
| 0010 | El Rodeo | 440 | 120 | 320 | 1432 | 344 | 1088 |
| 0011 | Tlajotla | 49 | 10 | 39 | 154 | 28 | 126 |
| 0019 | La Campesina (Colonia los Tulipanes) | 89 | 29 | 60 | 310 | 88 | 222 |
| 0020 | Emiliano Zapata | 157 | 41 | 116 | 533 | 127 | 406 |
| 0022 | Fraccionamiento Huertos de Miacatlán | 23 | 4 | 19 | 65 | 12 | 53 |
| 0023 | Los Linares | 113 | 23 | 90 | 387 | 73 | 314 |
| 0028 | Colonia Álvaro Obregón | 133 | 67 | 66 | 478 | 242 | 236 |
| 0029 | El Mirador | 439 | 120 | 319 | 1518 | 332 | 1186 |
| 0030 | El Terrero | 35 | 10 | 25 | 119 | 29 | 90 |
| 0031 | La Lima (El Trapiche de Luna) | 18 | 6 | 12 | 65 | 24 | 41 |
| 0035 | Mejapa (El Puente Colorado) | 16 | 4 | 12 | 66 | 20 | 46 |
| 0037 | El Amate Amarillo | * | * | * | * | * | * |
| 0038 | Colonia la Cuajiotera | 17 | 3 | 14 | 57 | 12 | 45 |
| 0041 | Granja Independencia | * | * | * | * | * | * |
| 0044 | La Presita | * | * | * | * | * | * |
| 0046 | El Rosario | * | * | * | * | * | * |
| 0049 | Colonia Vista Hermosa | 178 | 61 | 117 | 633 | 228 | 405 |
| 0051 | Colonia Atzompa | 5 | 4 | 1 | 14 | 10 | 4 |
| 0052 | El Llano | * | * | * | * | * | * |
| 0054 | Terrero Grande | 11 | 3 | 8 | 42 | 10 | 32 |
| 0060 | Colonia la Trilla | * | * | * | * | * | * |
| 9998 | Localidades de una vivienda | 4 | 2 | 2 | 7 | 5 | 2 |
| 9999 | Localidades de dos viviendas | 4 | 1 | 3 | 9 | 1 | 8 |

Fuente: INEGI, Censo de población y vivienda 2020



**2°. APARTADO.- PLAN MUNICIPAL DE
DESARROLLO, MIACATLÁN 2022 - 2024
(PMDM)**





Organigrama

Integrar un equipo de trabajo requiere de personas que compartamos principios, valores, ideales, compromisos y también responsabilidades. Así también, deben ser personas que tengan la certeza de porque somos un equipo que trabaja fuerte y entrega resultados positivos. El personal de este gobierno municipal es muy importante, para el logro de las metas por Miacatlán. Sé que no siempre será fácil, pero la experiencia me ha mostrado que la constancia, dedicación, perseverancia y la determinación serán nuestros aliados en esta etapa, en la que *juntos haremos nueva historia!*

El artículo 38 fracciones XLV y LXII de la Ley Orgánica Municipal, que a la letra dice:

Artículo *38.- Los Ayuntamientos tienen a su cargo el gobierno de sus respectivos Municipios, por lo cual están facultados para:

XLV. Crear y suprimir las direcciones, departamentos u oficinas que se requieran para la mejor administración municipal, tomando en cuenta las posibilidades del erario;

LXII.- Crear los comités, comisiones y consejos de carácter consultivo que se consideren necesarios, para el desarrollo de los asuntos competencia de la administración municipal.



Imagen 1 Organigrama: Administración Municipal del Ayuntamiento de Miacatlán 2022 -2024; enero 2022, informó Tesorería Municipal.



Existen áreas consideradas como Unidades Responsables del Gasto (URG) esta áreas forman parte fundamental de la estructura y además recibirán comisiones administrativas adicionales para su funcionamiento.

Financiamiento para la ejecución del PMDM 2022-2024

Para el financiamiento de la administración municipal sus los programas del gobierno 2022-2024 dependerán de dos momentos muy importantes:

En primer lugar, de los ingresos propios que se autoricen por concepto de Recursos Fiscales; Recursos Federales y Recursos Estatales, aprobados en la ley de ingresos y en el presupuesto de egresos correspondiente.

En un segundo momento, la ejecución de obras y acciones también dependerá de las gestiones y recursos extraordinarios producto de acuerdos y convenios intergubernamentales o sociales, logrados por el presidente municipal y en cabildo, así como sus empleados municipales.

Para dar cumplimiento a los lineamientos emitidos por la CONAC, al inicio del ejercicio presupuestal 2022 se consideró la expectativa de ingresos y egresos para cada una de las unidades responsables de gasto (URG), con la finalidad de distribuir un presupuesto, planeado y organizado.

La expectativa de ingresos se programó considerando un mínimo del 4% de incremento anual, mismo que corresponde a la pérdida anual del nivel adquisitivo de la moneda.

Como parte de mantener unas finanzas sanas, el gobierno municipal considera implementar una política de riguroso control financiero, austeridad y máxima gestión posible de recursos, obras, programas y proyectos necesarios para el cumplimiento de las metas propuestas.

Se aplicará una disciplina de austeridad y se cuidará que el patrimonio municipal, muebles e inmuebles se les brinden los usos y trato adecuado.

El gobierno municipal buscará la manera de atender las obras y acciones prioritarias y a los grupos vulnerables en sus principales necesidades.

Buscaremos las alternativas para fortalecer el sistema financiero y realizar mayores beneficios para todos los que habitamos Miacatlán.

Se presenta la tabla con la estimación porcentual del gasto posiblemente asignado a cada URG para su operación y manejo de programas municipales a su encargo. Dicha estimación podrá cambiar y ser modificada de acuerdo a los ingresos que por concepto de participaciones obtenga los municipios aprobados



de manera anual. Lo que podrá favorecer el cumplimiento o modificación de metas.

Tabla 41 expectativa de ingreso y egresos por URG del municipio de Miacatlán, Morelos.

Table with columns: DESCRIPCIÓN, PROYECTO, DESCRIPCIÓN DEL PROYECTO, and % DE FINANCIAMIENTO (2022, 2023, 2024, PROMEDIO). Rows include various municipal services like 'PRESIDENCIA MUNICIPAL', 'SINDICATURA MUNICIPAL', etc.

Fuente: COPLADEMUN y Tesorería Municipal abril 2020.

Nota 1: Los porcentajes asignados corresponden al análisis del histórico ejercido por área municipal. En las áreas de reciente creación se tomará como base cero.

Nota 2: Esta información es especulativa, únicamente para proyectar la distribución de los egresos totales esperados por cada URG.



Participación ciudadana

El gobierno municipal de Miacatlán, se ha distinguido por hacer del dialogo y el consenso son los medios para lograr los mejores resultados, sobre todo en tiempos de crisis y nada por la fuerza. La participación ciudadana un instrumento de consulta, para la priorización de obras y acciones comunitarias.

Siendo respetuoso de las Leyes y dando cumplimiento a lo establecido en la Constitución Política de los Estados Unidos Mexicanos, artículos 2, 25, 26, 111 y 115; la Constitución Política del Estado Libre y Soberano de Morelos, artículos 110, 111, 116, 121 y 125; los correspondientes de la Ley Orgánica Municipal del Estado de Morelos en su capítulo V, artículos del 49 al 54, y a la Ley Estatal de Planeación, artículos 8, 16, 18, 21, 24, 26, 28, 37, 38 Y 39 y demás relativos. Se integró el Plan de Desarrollo Municipal de Miacatlán 2022 -2024, tomando como base la participación ciudadana, las propuestas de los directores de área y de los propios integrantes del cabildo, obteniendo como resultado lo siguiente:

| SO LICITUDES POR EJE | CANTIDAD | CONCEPTO |
|----------------------|-----------------|--|
| 357 | 38 | SEGURIDAD |
| | 65 | FAMILIAR |
| | 254 | PERSONAL |
| | 32 | TINACOS |
| | 78 | LAMINAS |
| | 15 | CALENTADOR SOLAR |
| | 539 | MATERIAL DE CONSTRUCCION |
| | 80 | CISTERNAS |
| | 85 | LOSAS |
| | 25 | BAÑO |
| 1386 | 25 | CUARTOS |
| | 183 | PIE DE CASA |
| | 31 | FOSA |
| | 44 | BECAS |
| | 5 | DEPORTE |
| | 20 | EDUCATIVO |
| | 102 | APOYO CON MEDICAMENTOS |
| | 30 | APOYOS CON SERVICIOS MEDICOS |
| | 2 | LENTES |
| | 5 | SILLA DE RUEDAS |
| | 22 | MEJORAMIENTO DE LOS SERVICIOS DE SALUD |
| | 61 | DES PENSAS |
| | 104 | 17 |
| 46 | | ALLUMBRADO |
| 41 | | DRENAJE |
| 382 | 320 | TRABAJO-EMPLEO |
| | 10 | APOYO A NEGOCIO |
| | 7 | POZO DE AGUA |
| | 19 | AGUA POTABLE |
| | 20 | APOYO AL CAMPO |
| 6 | APOYO GANADEROS | |

Imagen 2 relación de solicitudes ciudadanas enero 2022

El COPLADEMUN retoma las solicitudes de la población para su gestión ante distintas dependencias y áreas municipales.

Entre las que se destacan: solicitudes de empleo; pies de casa, ampliaciones y sus aditamentos; apoyos con medicamentos, gastos médicos y aparatos funcionales; becas y ayuda para transporte; mejoramiento del servicio carretero a Palpan de Baranda, mejor alumbrado público, perforación y aforo de pozos de agua potable, mayor duración del tandeo de agua; apoyos para el campo y el sector ganadero, entre otros como, mejorar la seguridad pública.



Como resultado de los 21 Foros del COPLADEMUN realizados en igual número de colonias, se admitieron 2429 solicitudes y propuestas, de las cuales se depuró un listado de las obras y/o acciones con mayor recurrencia, quedando las siguientes.

RELACIÓN DE SOLICITUDES O PETICIONES OBRAS O ACCIONES PROPUESTAS POR LOS CIUDADANOS.

| COLONIA O LOCALIDAD | OBRA O ACCIÓN |
|---------------------|---|
| ÁLVARO OBREGÓN | Mejorar el alumbrado público del boulevard |
| ÁLVARO OBREGÓN | Poner más alumbrado público en el parque del Amate |
| ÁLVARO OBREGÓN | Colocar un comedor comunitario |
| ÁLVARO OBREGÓN | Entregar despensas a la casa de los abuelos |
| ÁLVARO OBREGÓN | Gestionar medicamentos para las personas de escasos recursos |
| ÁLVARO OBREGÓN | Brindar atención con una enfermera |
| ÁLVARO OBREGÓN | Pavimentación de calle Ignacio Allende |
| ÁLVARO OBREGÓN | Ampliación de red de agua potable en calles Orquídea, Vicente Guerrero y Reforma |
| ÁLVARO OBREGÓN | Ampliación de red de agua potable en calle Lázaro Cárdenas |
| ÁLVARO OBREGÓN | Ampliación de red de drenaje en calle Lázaro Cárdenas |
| ÁLVARO OBREGÓN | Ampliación de red de pavimentación de la privada cuarta de Cuemavaca Sur |
| ATZOMPAA | Pavimentación de calle Ignacio Allende |
| CENTRO | Mejorar la infraestructura de las escuelas del municipio |
| CENTRO | Implementar alambas sísmicas en escuelas públicas |
| CENTRO | Tope para bajar velocidad a los vehículos en calle Francisco I. Madero |
| COL CAMPESINA | Que la basura pase los días acordados |
| COL CAMPESINA | Que el carro de la basura pase los días acordados en la calle 20 de noviembre |
| COL CAMPESINA | Pavimentación de la calle 20 de noviembre |
| COL CAMPESINA | Alumbrado de la calle privada Guanábano |
| COL CAMPESINA | Generar empleo |
| COL EL TERRERO | Remediar el basurero clandestino que se encuentra en la tranca de fierro hacia el Terrero y llegar al Arrollo Seco |
| COL EL TERRERO | Ampliación de red de agua potable y Puente el Mirador, en el Terreno al Arrollo Seco |
| COL EMILIANO ZAPATA | Ampliación de red de pavimentación de la calle Aldama y privada las Palmas |
| COL LA CAMPESINA | Instalar 4 reductores de velocidad en calle 6 de enero los Tulipanes con esquina calle 20 de noviembre y avenida el Muelle ubicadas en la Colonia Campesina |
| COL LA CAMPESINA | Colocación de topes en calle 18 de marzo Col. La campesina |
| COL LA CAMPESINA | Dejar más tiempo el tandeo de agua |
| COL LA CAMPESINA | Pavimentación de banquetas en la privada Guanábano |
| COL LOS UNARES | Ampliación de pavimento en calle Cazahuates |
| COL LOS UNARES | Ampliación de pavimento en calle Leticia Mendoza Amaya |
| COL VISTA HERMOSA | Pavimentación de calle Reforma |
| COL VISTA HERMOSA | Mejorar el alumbrado público |
| COL VISTA HERMOSA | Pavimentación de calle Orquídea |
| COL VISTA HERMOSA | Construcción de techumbre en cancha de la Vista Hermosa |
| COL VISTA HERMOSA | Servicio más frecuente de la recolección de basura en calle Francisco Villa |
| COL VISTA HERMOSA | Mejorar el alumbrado en la calle Francisco Villa |
| COL VISTA HERMOSA | Ampliación de red de pavimentaciones alrededor de la calle Benito Juárez en la Colonia Vista Hermosa |
| COL VISTA HERMOSA | Pavimentación en la mayoría de las calles, calle Francisco Villa |
| CUAJOTERA | Pavimentación de caminos principales |
| EL PAREDÓN | Pavimentación de calle principal del Paredón |
| EL PAREDÓN | Reparación del tanque de almacenamiento de agua potable |



| | |
|------------------------|---|
| EL RINCÓN | Ampliación de red de pavimentaciones de calle que comunica de Palpan de Baranda hacia la comunidad del Rincón |
| EL RINCÓN | Pavimentación de caminos principales de la Comunidad del Rincón |
| EL RODEO | Creación de cancha de usos múltiples del Jardín "José María" |
| EL RODEO | Pavimentación de la privada Cruz de la carretera Alpuyeca Grutas en el Rodeo |
| EL RODEO | Instalar maya sombra en cancha de la ayudantía del Rodeo |
| EL RODEO | Mantener limpia el área del panteón del Rodeo |
| EL RODEO | Personal responsable del tandeo de agua del rodeo |
| EL RODEO | Colocación de más válvulas para la red de agua potable del Rodeo |
| EL RODEO | Continuar la tubería que viene del paso a la red de agua de la calle Colima |
| EL RODEO | Pavimentación de calle bajada al río en calle Laureles |
| EL RODEO | Atender a perros en situación del Rodeo |
| EL RODEO | Limpieza de basura y maleza del área de la Laguna del Rodeo |
| EL RODEO | Generar sistema red de drenaje calles de calle |
| EL RODEO | Mantenimiento de casa o apoyo de material en calle Hidalgo |
| EL RODEO | Ampliación de red de agua para la solución del servicio la calle Sonora |
| EL RODEO | Continuidad del tubo de drenaje de obra y material en la privada Colima |
| EL RODEO | Compra de válvulas, material y mano de obra para la red de agua potable en la privada Colima |
| EL RODEO | Solución a calles contaminadas del Rodeo |
| EL RODEO | Colocar más lámparas en calles del Rodeo |
| EL RODEO | Solución a calles contaminadas del Rodeo |
| EL RODEO | Pavimentación de calle que baja al Río en Puente Colorado |
| EL RODEO | Apoyo con productos agrícolas campesinos del Rodeo |
| EL RODEO | Rehabilitar la red de agua potable del tubo principal de la calle Morelos |
| EL RODEO | Generar un corredor turístico en la laguna del Rodeo |
| EL RODEO | Colocar fotoceldas para reducir pago de electricidad de la bomba del pozo del Rodeo |
| EL RODEO | Gestionar una bomba de agua del Rodeo |
| EL RODEO | Pavimentación de calles de la laguna del Rodeo |
| EL RODEO | Areglar el campo deportivo del Rodeo |
| EL RODEO | Medicamentos para la localidad del Rodeo |
| EL RODEO | Pavimentación de calles en el Rodeo |
| EL RODEO | Desazolve de fosas sépticas en el Rodeo |
| EL RODEO | Gestionar una ambulancia para servicio de emergencia |
| EL RODEO | Areglar el problema de desabasto de agua por de pago de luz en la calle Morelos |
| EL RODEO | Colocar más lámparas en las calles del Rodeo |
| EL RODEO | Mejorar la atención médica en centros de salud del Rodeo |
| EL RODEO | Dar solución a las calles resbalosas del Rodeo |
| EL RODEO | Pavimentación de calle en Puente Colorado |
| EL RODEO | Ampliación de la red agua potable del pozo en calle Puente Colorado y calle el Canal |
| EL RODEO | Desazolve de fosas sépticas calle Puente Colorado |
| EMILIANO ZAPATA | Pavimentación de calle Las Palmas |
| EMILIANO ZAPATA | Pavimentación de calles en toda la Colonia |
| EMILIANO ZAPATA | Mejorar el alumbrado en la calle de la entrada de la capilla de los Linares |
| LA TOMA | Pavimentación de calles y colocación de tubería para agua potable |
| PALO GRANDE | Ampliación de agua potable en la localidad de Palo Grande. |
| PALO GRANDE | Entrega de fertilizantes y productos agrícolas |
| PALO GRANDE | Pavimentación de Carretera Miacatlán Palpan |
| PALO GRANDE | Alumbrado en calle Guerrero |
| PALO GRANDE | Comedor comunitario |
| PALO GRANDE | Continuar con la red de agua potable en calle Toluca |
| PALO GRANDE | Pavimentación calle Av. Toluca |
| PALO GRANDE | Pavimentación de calles aledañas de av. Toluca |
| PALO GRANDE | Apoyo de productos agrícolas campesinos de Palo Grande |
| PALO GRANDE | Ampliación de luz eléctrica localidad Palo Grande |
| PALO GRANDE | Pavimentación de calles en localidad de Palo Grande |
| PALO GRANDE | Apoyo de pastillas de oro localidad de Palo Grande |
| PAIPAN | Pavimentación de Carretera Miacatlán Palpan |
| RANCHO VIEJO | Pavimentación de caminos principales de Rancho Viejo |
| TLAJOTLA | Pavimentación de las vialidades y caminos terracería |
| TLAJOTLA | Transporte escolar localidad de Tlajotla |
| TLAJOTLA | Centros de salud localidad de Tlajotla |
| TLAJOTLA | Generar fuentes de empleos localidad Tlajotla |



TLAJOTLA

TLAJOTLA

X O C H C A L C O

X O C H C A L C O

X O C H C A L C O

X O C H C A L C O

X O C H C A L C O

X O C H C A L C O

X O C H C A L C O

X O C H C A L C O

X O C H C A L C O

X O C H C A L C O

X O C H C A L C O

X O C H C A L C O

X O C H C A L C O

X O C H C A L C O

X O C H C A L C O

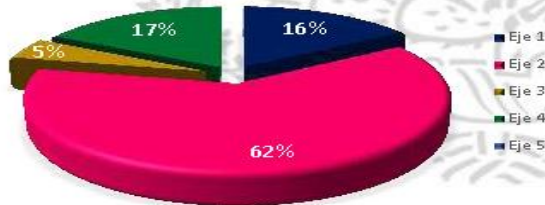
X O C H C A L C O

- Reparación del parque de localidad de Tlajotla
- Mejorar el alumbrado en calles de localidad de Tlajotla
- Mejorar el alumbrado colocando más lámparas en calles de Xochicalco
- Apoyo de productos agrícolas campesinos Xochicalco
- Calentadores solares en apoyo en Xochicalco
- Servicio de agua potable en la comunidad localidad Xochicalco
- Brindar mantenimiento de limpieza a los pozos y red de agua potable de Xochicalco
- Mejorar el abastecimiento de agua potable en la localidad del Rodeo
- Paneles solares en apoyo a Xochicalco
- Colocación huertos de traspatio en apoyo a Xochicalco
- Mejorar el servicio de agua potable en localidad
- Pavimentación de la calle del Campo
- Colocar techo de la ayudantía Xochicalco
- Colocar tuberías nuevas de agua potable en toda la localidad
- Seguridad en las escuelas y caminos en toda la comunidad de Xochicalco
- Construcción de topes en la calle de al lado de la escuela
- Ampliación de tuberías de agua potable calle TZIN, TZUN, TZAN
- Mejorar el alumbrado calle la calle Chalatzingo
- Atención y medicamentos al centro de salud de Xochicalco
- Seguridad en vialidad en toda la localidad de Xochicalco

Se contó con la participación activa de los vecinos de cada colonia y ayudantía, lo que legitima las solicitudes y propuestas ciudadanas.

La dirección de obras públicas integrará su programa anual de obras, de acuerdo a los lineamientos establecidos y reglas de operación emitidas para las distintas gestiones y ejecución de obra municipal.

AYUNTAMIENTO DE MIACATLÁN 2022 -2024
RESULTADOS DE SOLICITUDES POR EJE RECTOR



El eje 1 se caracterizó por recibir solicitudes en el tema del mejoramiento de la seguridad pública municipal y atención a problemas familiares y personales.

En el eje 2 recibió gran cantidad de solicitudes de empleos, apoyo con transporte para Tlajotla y becas para los estudiantes. Apoyos con despensas, servicios médicos, medicamentos y sobre todo para la vivienda.

El eje 3, se caracterizó por obtener 132 solicitudes referentes a la urgencia de la reconstrucción de pavimento asfáltico del tramo carretero a Palpan de Baranda. El eje 4 recibió peticiones para fortalecer el sector económico y brindar más apoyos al campo y ganaderos.

En el eje 5 no recibió solicitudes. Sin embargo, existe el compromiso de hacer un gobierno transparente, honesto y de trabajo.



Priorización de obras comunitarias, 2022.

Durante las asambleas comunitarias del COPLADEMUN se priorizaron las obras que las comunidades consideraron más importantes para su posible ejecución en 2022, de acuerdo a la disponibilidad financiera.

Tabla 42 Relación de obras priorizadas para su gestión y ejecución posible en 2022.

| COLONIA | NOMBRE DE LA OBRA O ACCIÓN |
|---|--|
| CARRETERA A PALPAN DE BARANDA | Rehabilitación de carretera Miacatlán - palpan, del municipio de Miacatlán, Morelos. |
| CARRETERA PALPAN - TLAJOTLA | Pavimentación con concreto asfáltico carretera Palpan - Tlajotla |
| COL ÁLVARO OBREGÓN | Cambio de tubería de drenaje en la calle Av. Coatetelco |
| COL ÁLVARO OBREGÓN | Construcción de pavimento de concreto hidráulico en Miacatlán, en Cuarta Privada Cuemavaca Sur, de la Col. Álvaro Obregón |
| COL ATZOMPA | Rehabilitación de calle Cuauh témoc y obras complementarias en la Col. Atzompa, municipio de Miacatlán, Morelos. |
| COL ATZOMPA | Rehabilitación con concreto hidráulico y obras complementarias en calle Canta Ranas, Col. ATZOMPA, Miacatlán, Morelos. |
| COL CAMPESINA | Solicitud de 4 reductores de velocidad (topes) en la calle 6 de enero (los Tulipanes) con esquina calle 20 de noviembre y Av. El Muelle ubicadas en la Colonia Campesina |
| COL CENTRO | Solicitar el apoyo para realizar algunas mejoras en lo que se refiere a la infraestructura como son las bajadas de aguas pluviales y canaletas para evitar la inundación de la explanada de la escuela |
| COL CENTRO | Construcción de pavimento de concreto hidráulico en Miacatlán, en la Privada Amargura de la Col. Centro. |
| COL EMILIANO ZAPATA | Solicitud de demolición del depósito de agua en el Jardín de Niños "Pedro Infante" |
| COL EMILIANO ZAPATA | Solicitud de la pavimentación de la calle Aldama y privada Las Palmas de la col. Emiliano Zapata |
| COL EMILIANO ZAPATA | Rehabilitación de calle Juvenfín Rosas y obras complementarias en la Col. Emiliano Zapata, municipio de Miacatlán, Morelos. |
| COL EMILIANO ZAPATA | Rehabilitación de calle Benito Juárez y obras complementarias de la Col. Emiliano Zapata, Miacatlán, Morelos. |
| COL EMILIANO ZAPATA | Construcción de pavimento con concreto hidráulico en Miacatlán, en la calle Campesina, puente tapado, de la Col. Emiliano Zapata |
| PALPAN DE BARANDA - RANCHO VIEJO - EL RINCÓN | La solicitud y apoyo de la construcción de la calle que comunica de Palpan de Baranda hacia la comunidad del Rincón |
| EL RINCÓN | Pavimentación a base de empedrado de calle Morelos y obras complementarias en la comunidad del Rincón, municipio de Miacatlán, Morelos. |

65



| | |
|---|--|
| EL RODEO | Apoyo para la terminación de la calle Jalisco localidad el Rodeo de 40 mts de longitud y 4 mts de ancho |
| EL TERRERO | Solicitud de un puente y rehabilitación del Camino |
| EL TERRERO | Se nos comunica la necesidad de demoler el baño y construir otro en el área de salud y que la fosa séptica del mismo sea compartida con la escuela. por tal razón solicitamos su autorización para que obras públicas realice dichos trabajos y gire las instrucciones pertinentes |
| EMILIANO ZAPATA - ÁLVARO OBREGÓN | Rehabilitación de calle Emiliano Zapata y obras complementarias en la Col. Álvaro Obregón, municipio de Miacatlán, Morelos. |
| LA TOMA | Construcción de pavimento de concreto hidráulico en Miacatlán, en calle Los Infantes, de la Col. La Toma |
| LA TOMA Y EMILIANO ZAPATA | Apoyo para cambiar tubería de la red de distribución de la Col. La Toma y Zapata |
| LOS LINARES | Construcción de pavimento de concreto hidráulico en Miacatlán, en la calle Alma de la Virgen, Col. Los Linares. |
| MUNICIPIO DE MIACATLÁN | Sustitución de luminarias del alumbrado público urbano de Miacatlán |
| PALACIO MUNICIPAL | Solicitud de reparación del techo de la oficina de sindicatura ya que se encuentra en malas condiciones |
| SOR DOLORES MERCADO GUZMÁN DIR. DEL JARDÍN DE NIÑOS JOSÉ - MARÍA | Apoyo para la realización de la cancha de usos múltiples del jardín de niños José - María dicha cancha se dañó en el sismo del 19 de septiembre 2017 |
| TRAMO MIACATLÁN - XOCHICALCO | Rehabilitación de alumbrado, Camellón Central Y Arco De Acceso Miacatlán - Xochicalco |
| VECINOS DE LA CALLE CAZAHUATES | Solicitan concluir el proyecto de pavimentación en la calle Cahahuates de la colonia Los Linares |
| VISTA HERMOSA | Solicitud de ampliación de red de agua potable en la Colonia Vista Hermosa |
| VISTA HERMOSA | Solicitud de pavimentación de la calle Benito Juárez Col. Vista Hermosa |
| VISTA HERMOSA | Construcción de cancha de usos múltiples en la Col. Vista Hermosa |
| VISTA HERMOSA | Rehabilitación de pozo de agua profundo la presa, en Miacatlán, Col. Vista Hermosa |
| VISTA HERMOSA | Ampliación de red de agua potable en Miacatlán, en calle Morelos, Hidalgo y Benito Juárez de la Col. Vista Hermosa |
| XOCHICALCO | Solicitud de perforación y aforo del pozo de agua potable Xochicalco |
| XOCHICALCO | Construcción de pozo profundo de agua en Miacatlán |
| XOCHICALCO | Solicitud de pavimentación con concreto asfáltico de la Carretera Palpan - Tlajotla |
| XOCHICALCO | Perforación y aforo de pozo de agua Xochicalco |

Fuente: Obras Públicas y COPLADEMUN Miacatlán, Marzo 2022



Principal problemática de Miacatlán

Tabla 43 Relación de obras y acciones que contribuyen a mejorar la calidad de vida de la población en general.

| No. | Vertiente | Descripción de la problemática | Plazo | | |
|-----|-------------------------------------|---|-------|---------|-------|
| | | | Corto | Mediano | Largo |
| 01 | Infraestructura (sistema carretero) | Reconstrucción del tramo carretero a Palpan de Baranda (su mal estado frena la economía de los lugareños y genera descontento social, se trata de una vía carretera principal, del servicio estatal). | × | × | |
| 02 | Infraestructura (Red vial) | Pavimentación de distintas calles en todo el municipio (Es la petición más sentida, incluye la rehabilitación de pavimentos en mal estado) | × | × | × |
| 03 | Infraestructura (equipamiento) | Perforación, aforo y Equipamiento de Pozo para Agua Potable en Xochicalco | × | | |
| 04 | Infraestructura (equipamiento) | Urgente un panteón nuevo | × | × | |
| 05 | Infraestructura (equipamiento) | Colocación planta de tratamiento de aguas residuales en El Campo la Presa. | × | × | × |
| 06 | Infraestructura (equipamiento) | Rehabilitación de las plantas de tratamiento de aguas residuales del Centro y la del "Campo Los Burros" | | | |
| 07 | D. Sustentable e Infraestructura) | Atención de descargas de aguas residuales a barrancas y Río Tembembe | × | × | × |
| 08 | Servicios Públicos (Red) | Recolección y disposición final de la basura | × | × | × |
| 09 | Servicios Públicos (Sistema, Red) | Mejoramiento del Alumbrado Público | × | | |
| 10 | Agua Potable (Red) | Mejorar el servicio de tandeo de agua potable | × | | |
| 11 | Desarrollo Económico | Propiciar fuentes de empleo local (gestión de proyectos) | × | | |
| 12 | Bienestar Social | Implementar programas alimentarios para personas en estado de vulnerabilidad | × | | |
| 13 | Bienestar Social | Implementación de programas para la vivienda | × | × | × |
| 14 | Salud | Gestionar servicios médicos y medicamentos para los centros de salud, para los altos de la montaña y terracerías | × | | |
| 15 | Gobernanza | Mejorar caminos, carreteras y gestionar transporte para Palpan de Baranda, Tlajotlay El Rincón | | | |
| 16 | Gobernanza | Carece de un marco normativo vigente, PMDUS caduco que ya no responden a la realidad actual de Miacatlán, es importante y urgente su actualización. | × | × | × |
| 17 | D. Sustentable; D. Económico | Implementar Programa de Manejo Integral de la Laguna del Rodeo | × | × | × |

Fuente: COPLADEMUN, Miacatlán, abril 2022

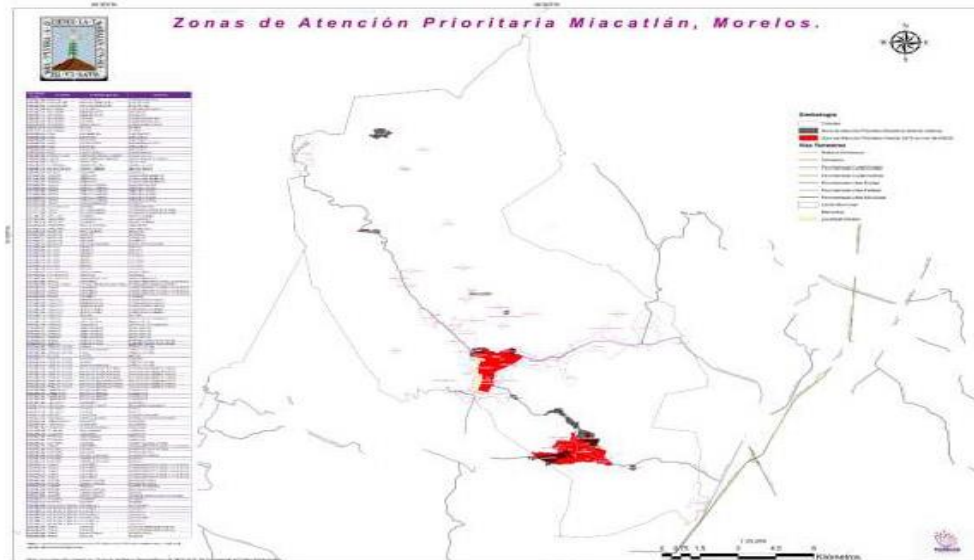


Zonas de atención prioritaria (ZAP Miacatlán)

La Federación y el Estado para la aplicación de programas prioritarios, realizan anualmente una zonificación misma que gradualmente se va reduciendo de acuerdo a indicadores de marginación de pobreza, rezago, carencia social y desarrollo humano.

La zonificación se distribuye en dos modalidades: zonas de atención prioritaria rural y zonas de atención prioritaria urbana.

El mapa presentado contempla la zonificación de Coatetelco. Sin embargo, para términos administrativos únicamente se considerarán las AGEB pertenecientes al área geográfica determinada en 2017 para el municipio de Miacatlán.



Fuente: <https://coeval.morelos.gob.mx/pdf/zap-miacatlan>

Extraído del portal del COEVAL 2022.



Zonas de atención prioritaria de los municipios en 2020, fue determinada con base al resultado de los indicadores del CONEVAL en julio del 2021.

Tabla 44 Municipios por indicadores de marginación, que ponderan las ZAPs, en 2020.

| CLAVE DE MUNICIPIO | NOMBRE DE MUNICIPIO | GRADO DE MARGINACIÓN 2020 | GRADO DE REZAGO SOCIAL 2020 | % DE LA POBLACIÓN EN POBREZA EXTREMA 2015 | NIVEL DELECTIVO 2020-2021 | MUNICIPIOS INDÍGENAS O AFROMEXICANOS | DENSIDAD MEDIA BAJA 2020 |
|--------------------|---------------------|---------------------------|-----------------------------|---|---------------------------|---|--------------------------|
| 17034 | COATEPEC | MEDIO | MEDIO | SIN DATO | SIN DATO | MUNICIPIOS INDÍGENAS POR LEYES, DECRETOS O SENTENCIAS | 42.9 |
| 17015 | MIACATLÁN | MUY BAJO | BAJO | 23.599368 | ALTO | PRESENCIA INDÍGENA DISPERSA | 41.9 |
| 17014 | MAZATEPEC | BAJO | MUY BAJO | 7.980005 | ALTO | PRESENCIA INDÍGENA DISPERSA | 33.2 |
| 17021 | TETECALA | BAJO | BAJO | 9.560463 | ALTO | PRESENCIA INDÍGENA DISPERSA | 23.2 |
| 17005 | COATLÁN DEL RÍO | BAJO | BAJO | 10.23182 | ALTO | PRESENCIA INDÍGENA DISPERSA | 14.3 |

Tabla 45 Zonas de atención prioritaria del municipio de Miacatlán.

| CLAVE DE LOCALIDAD ACTUAL (JUNIO 2021) | LOCALIDAD | AGEB |
|--|------------------|------------|
| | | 140 |
| 170150001 | MIACATLÁN | 155 |
| | | 174 |
| | | 189 |

Fuente: DOF



Diagnostico FODA

| | FORTALEZAS | OPORTUNIDADES | DEBILIDADES | AMENAZAS |
|---|---|--|---|--|
| 1 | Contamos con un Cabildo comprometido, capaz de generar acuerdos que impulsen el Desarrollo Integral y Armónico del Municipio de Miacatlán. | Coordinación de acciones con el Gobierno del Estado de Morelos y la Federación para ejecutar Obras, proyectos y acciones dentro del territorio municipal. | Ingresos municipales insuficientes, para atender la demanda ciudadana y de desarrollo social. | Disminución de las participaciones y aportaciones de la Federación y el Estado hacia el Municipio. |
| 2 | Disposición del Gobierno Municipal para acordar los compromisos derivados de adeudos anteriores, siempre y cuando sean en apego a la legalidad. | Interrelación con gobiernos municipales, para el desarrollo de proyectos regionales. | Existencia de un marco legal caduco y deficiente. | Existencia de recursos públicos condicionados |
| 3 | Disposición del personal al cambio de Nuevas Prácticas y Políticas de Gobierno Municipal. "Juntos hacemos una nueva historia" | Gestión de recursos extraordinarios, con autoridades federales y estatales para la gestión de obras y servicios. | Existencia de personal que requiere capacitación para el desempeño de sus funciones | Afectación de los programas municipales, por recortes presupuestales |
| 4 | Existe una política pública definida orientada a evaluación y gestión por resultados | Capacidad para contratar créditos con BANOBRAS y con la banca Comercial. Para el desarrollo de obras y/o proyectos comunitarios que coadyuven a bajar los índices de pobreza, marginación y rezago del municipio de Miacatlán. | Rezago en materia de simplificación administrativa y reducción de trámites. | Incremento de los índices de inseguridad, al interior del municipio. |
| 5 | Disposición de los Servidores públicos por mejorar el desempeño de la Administración Pública Municipal. | Posibilidad de Gestión de recursos extraordinarios de los Gobiernos Estatal y Federal para proyectos específicos en Miacatlán que coadyuven en la disminución de los índices de pobreza. | Inexistencia de manuales de organización y de procedimientos | Reducción de las inversiones en el municipio a causa del riesgo que representa la inseguridad. |
| 6 | Disponibilidad del personal para generar un ambiente laboral armónico y de excelente trato al público. | Se cuenta con la disponibilidad, simpatía y aceptación de la población, para sumarse a programas y proyectos municipales | Personal insuficiente para realizar proyectos de gestión y administrativos. | Inconformidad social por salarios bajos y altos costos en productos de la canasta básica |
| 7 | Disposición del personal para recibir capacitación para mejor desempeño laboral. | Credibilidad y amplias expectativas de la población por contar con un Gobierno Municipal que ejerza su función con Responsabilidad, Eficiencia y Eficacia. | Poca coordinación del equipo de trabajo respecto a propósitos institucionales. | Devaluación de la moneda |
| 8 | Disposición del personal municipal para colaborar en comisiones especiales de carácter social. | Interés de la sociedad civil y de la iniciativa privada por participar con el Gobierno Municipal en la definición y | Capacitación técnica y administrativa para el personal en el desempeño de sus funciones | Índice alto de rezago por cumplimiento del pago de impuestos. |



| | | | | |
|----|---|--|---|--|
| | | ejecución de obras, acciones y prestación de servicios | | |
| 9 | Se cuenta con personal capacitado y con el perfil idóneo en puestos estratégicos de la administración municipal | Existencia de fiestas religiosas, tradicionales y carnavales que promocionan el turismo en Miacatlán. | Implementar una reingeniería estructural para reubicación y reestructuración de plantilla de trabajadores, que responda a las necesidades actuales de Miacatlán | Disminución de las pocas fuentes de empleo |
| 10 | Se cuenta con la disponibilidad de los empleados a trabajar en una política de austeridad y buenos resultados | Excelente ubicación geográfica del municipio de Miacatlán | | Presencia de enfermedades fuera de control transmisibles por vector (dengue, Zika, Chikunguña) |
| 11 | Se cuenta con la aceptación de trabajar con una política de estricto y riguroso control financiero | Existencia de Instituciones, que coadyuvan en formación y profesionalización de los Servidores Públicos Municipales. | | Presencia de enfermedades sanitarias fuera de control. SARS-COV2 (Covid 19) |
| 12 | Se cuenta con la infraestructura básica para el despacho de los asuntos municipales | Se cuenta con un el cuerpo de agua perenne que sirve de impulso económico. (Laguna del Rodeo) | | Insuficiencia de recursos para hacer frente a contingencias sanitarias o desastres naturales. |
| 13 | | Se cuenta con gran cantidad de flora y fauna endémica de la región y el municipio | | Clausura o cierre del Relleno Sanitario de Mazatepec |
| 14 | | Colaboración institucional de las fuerzas policíacas coordinadas, para la inhibición del delito y protección ciudadana | | Colapso de las redes del sistema general de drenajes y colector |
| 15 | | | | Calles y avenidas muy estrechas para la movilidad y accesibilidad |
| 16 | | | | Colapso de la infraestructura hídrica |
| 17 | | | | Repatriación excesiva de connacionales que se encuentran en el extranjero |
| 18 | | | | Conflictos sociales por el mal estado de la carretera estatal Miacatlán Palpan de Baranda. |
| 19 | | | | Campañas políticas anticipadas y fuera de control, por apasionamiento social |



Conformación del plan municipal.

En la conformación del PMDM fue y es muy importante la participación ciudadana, el dialogo, la consulta, el consenso, el análisis de datos, la vinculación a programas y objetivos internacionales, nacionales y estatales.

Metodología.

El plan municipal de desarrollo de Miacatlán se integró de la siguiente manera:

Se diseñó una ruta crítica que permitiera establecer los tiempos y los datos a obtener durante el proceso de análisis y conformación del PMDM.

Las fuentes de información de datos de primera y segunda mano, fueron fundamentales para la generación y sustentación de las propuestas incluidas contenidas en el presente documento. La modificación geográfica que se realizó al territorio municipal en 2017 que da origen a la creación del Municipio Indígena de Coatetelco, afectó considerablemente la economía local y el territorio de Miacatlán. Lo que conllevaría para los futuros gobiernos municipales realizar una política completamente dentro de un marco legal actualizado y que responda a las necesidades del momento, en este sentido, la información recopilada se procesó tomando cifras del conteo intercensal 2015 y del Censo de Población y Vivienda 2020 ambos de INEGI, por otro lado, la información que se recibió de la administración municipal saliente 2019-2021, fue casi nula, salvo la deficiente información contenida en los formatos de entrega recepción 2021.

Para la detección de áreas de oportunidad prioritarias, se realizaron las siguientes acciones:

- ✓ Se retomaron las propuestas de campaña.
- ✓ Se sistematizaron los resultados de los Foros de Consulta Municipal realizados, por el COPLADEMUN en las distintas colonias del municipio, en asambleas públicas, el mes de marzo del 2022.
- ✓ Elaboración de cuadros estadísticos y graficas derivadas del análisis de datos geográficos y estadísticos del Censo 2020 del INEGI y algunos datos del Censo Intercensal 2015.

Una vez generado el análisis de las áreas de oportunidad y sus propuestas, se procedió a realizar la vinculación de los objetivos, metas y principales líneas de acción propuestas en el PMDM 2022-2024 a los siguientes instrumentos institucionales:

- 1) Alineación a los ODS de la Agenda 2030.



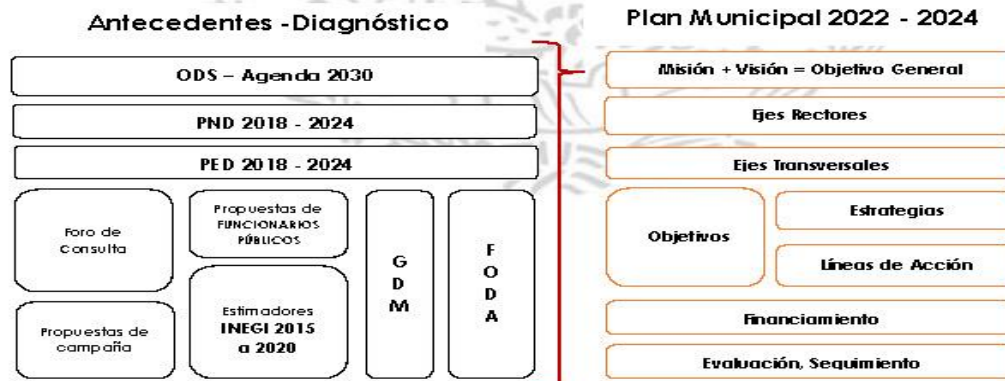
- 2) Alineación al Plan Nacional de Desarrollo 2018 – 2024.
- 3) Alineación al Plan Estatal de Desarrollo 2018 – 2024.
- 4) Alineación a la GDM “Guía Consultiva de Desempeño Municipal” 2022.

Con el análisis y diseño de componentes para el Plan Municipal 2022 -2024.

- Análisis FODA
- Elaboración del diagnóstico situacional del municipio.
- Diseño de los ejes rectores, ejes transversales, objetivos, estrategias y líneas de acción...
- Integración de los principales indicadores.
- Financiamiento de PDM 2022 -2024
- Evaluación y seguimiento

En los indicadores el presente instrumento son enunciativos más no limitativos dependiendo de las distintas áreas y su desarrollo con base a la oportunidad, pertinencia y disponibilidad financiera que prevalezca al momento de la ejecución del indicador, este será evaluado en su resultado, posterior a su evolución podrá modificarse en su esencia o meta a efecto de obtener mejores resultados progresivamente. Dicha modificación deberá ser sustentada con visto bueno de la contraloría municipal.

Esquema de la integración del plan de desarrollo municipal.





El análisis FODA fue determinante para medir las fuerzas y los alcances esperados, el cual se integró con la participación de los directores de área y mandos superiores.

Se elaboró un sencillo diagnóstico de área con la participación de los titulares del cual emanan los principales indicadores contenidos en el presente PDMM, con la finalidad de alcanzar el máximo de resultados haciendo una nueva historia.

Ruta para la integración del plan municipal de desarrollo 2022-2024.

| No. | ACTIVIDADES | ENERO | | | | FEBRERO | | | | MARZO | | | | ABRIL | | | | | |
|-----|--|-------|---|---|---|---------|---|---|---|-------|---|---|---|-------|---|---|---|---|---|
| | | 1 | 2 | 3 | 4 | 1 | 2 | 3 | 4 | 1 | 2 | 3 | 4 | 1 | 2 | 3 | 4 | 5 | |
| 1 | Inicio de administración municipal | █ | | | | | | | | | | | | | | | | | |
| 2 | Recuperación de información | █ | █ | █ | █ | | | | | | | | | | | | | | |
| 3 | Foro de consulta | | | | | █ | █ | █ | █ | | | | | | | | | | |
| 4 | Alineación de objetivos, metas y estrategias | | | | | | | | | █ | █ | █ | █ | █ | █ | █ | █ | █ | █ |
| 5 | Diseño de componentes al PDMM 2022 - 2024 | | | | | | | | | █ | █ | █ | █ | █ | █ | █ | █ | █ | █ |
| 6 | Conformación de ejes rectores y ejes transversales | | | | | | | | | █ | █ | █ | █ | █ | █ | █ | █ | █ | █ |
| 7 | Integración de objetivos, estrategias y metas | | | | | | | | | █ | █ | █ | █ | █ | █ | █ | █ | █ | █ |
| 8 | Diseño de principales indicadores | | | | | | | | | █ | █ | █ | █ | █ | █ | █ | █ | █ | █ |
| 9 | Proyección del posible financiamiento | | | | | | | | | █ | █ | █ | █ | █ | █ | █ | █ | █ | █ |
| 10 | Forma de evaluación del cumplimiento del PDMM | | | | | | | | | █ | █ | █ | █ | █ | █ | █ | █ | █ | █ |
| 11 | Primera revisión | | | | | | | | | | | | | | | | | | |
| 12 | Primera corrección | | | | | | | | | | | | | | | | | | |
| 13 | Primera revisión de cabildo | | | | | | | | | | | | | | | | | | |
| 14 | Solvatación de observaciones | | | | | | | | | | | | | | | | | | |
| 15 | Presentación PDMM final al cabildo y en su caso aprobación | | | | | | | | | | | | | | | | | | |
| 16 | Entrega al Congreso del Estado para su opinión y dictamen | | | | | | | | | | | | | | | | | | |
| 17 | Solvatación de observaciones, si es que las hay. | | | | | | | | | | | | | | | | | | |
| 18 | Publicación en el periódico oficial | | | | | | | | | | | | | | | | | | |
| 19 | Impresión del PDMM 2022 - 2024 autorizada | | | | | | | | | | | | | | | | | | |
| 20 | Actualización e impresión del PDMM 2022 - 2024 autorizada | | | | | | | | | | | | | | | | | | |

Es importante señalar que la información con la que se cuenta fue incorporada al PDMM, deberá ser actualizada conforme al nuevo marco regulatorio que fundamente los instrumentos, leyes y disposiciones que den respuesta eficaz y eficiente a la población de éste también el NUEVO MUNICIPIO DE MIACATLÁN.

EJES RECTORES.

La finalidad de los ejes rectores es observar una correlación entre las distintas acciones de gobierno municipal en sus áreas administrativas. Lo que permite



presentar de manera más organizada un trabajo en conjunto y realizar actividades coordinadas, reduciendo gastos y evitando duplicidad de funciones, también facilita la evaluación de resultados y rendición de cuentas.

Las actividades contenidas en el PMDM son producto del diálogo y el consenso ciudadano, de las opiniones y peticiones ciudadanas en asambleas públicas o encuestas aplicadas por el COPLADEMUN.

Son cinco los ejes rectores, mismos que se integraron mediante el análisis de las principales necesidades, propuestas ciudadanas y requerimientos municipales, agrupándolos en temas afines y vinculándolos a los ODS de la Agenda 2030; a los 100 acuerdos nacionales 2018- 2024; al Plan Estatal de Desarrollo 2019- 2024.

Los nombres propuestos a los indicadores son en congruencia con los ejes y las temáticas Nacionales y Estatales, para guardar la vinculación con los programas y proyectos que realizan las distintas dependencias en cada orden de gobierno lo que facilita su registro y gestión.

Tabla 46 Nombre de los Ejes Rectores 2022 - 2024

| | |
|----------|---|
| 1 | MIACATLÁN CONFIABLE, ORDENADO Y SEGURO Gobierno ordenado y participativo |
| 2 | MIACATLÁN SALUDABLE E INCLUYENTE Salud, bienestar e Inclusión |
| 3 | MIACATLÁN CON OBRAS Y SERVICIOS DE CALIDAD Obras y servicios rumbo a un esquema sustentable |
| 4 | MIACATLÁN CON DESARROLLO ECONÓMICO Y EQUILIBRADO Desarrollo Sustentable y Sostenible |
| 5 | MIACATLÁN CON GOBIERNO EFICIENTE Transparencia y resultados. |



Definición de los ejes rectores.

1

MIACATLÁN CONFIABLE, ORDENADO Y SEGURO Gobierno ordenado y participativo



El gobierno municipal se distingue por sostener un estilo de gobernanza en el cual las personas son prioridad, al ser respetuoso de los derechos humanos, actuar en un nuevo esquema reglamentario y administrativo que responde a las necesidades actuales, promoviendo la participación ciudadana en procesos libres y democráticos para la toma de decisiones. Con políticas públicas que contribuyen en la reducción de los indicadores de pobreza, rezago y marginación, utilizando el consenso y la corresponsabilidad como instrumento de dialogo para avanzar en las coincidencias y atender las diferencias, rechazando todo tipo de violencia, coadyuvando hasta lograr una municipalidad de paz, armonía y seguridad para sus habitantes.

Dentro de los principales instrumentos que el gobierno municipal debe cumplir para legitimar sus acciones y decisiones gubernamentales, es actualizar todos los documentos normativos, entre otros:

- 1) Reglamento Interno de la administración Pública Municipal de Miacatlán
- 2) Código de Ética
- 3) Bando de policía y gobierno;
- 4) Programa anual de seguridad pública
- 5) Programas especiales de protección civil;
- 6) Programa de desarrollo urbano sustentable (PMDUS);
- 7) Programa de ordenamiento ecológico y territorial (POET);
- 8) Programa municipal de adolescentes y juventudes;
- 9) Programa anual de la Instancia de la Mujer;
- 10) Programa municipal de fomento económico y el empleo.

Objetivo 1.- Disminuir la incidencia delictiva y brindar seguridad ciudadana mediante una policía confiable que acredita sus evaluaciones de control y confianza y trabaja en un mando coordinado con las distintas fuerzas policiales, para inhibir la comisión de delitos y brindar seguridad a la población.

Estrategia 1.1.- Actualizar el marco normativo en materia policial para dar certeza de que se trabaja en un marco coordinado, capaz de responder a las llamadas



de auxilio y de brindar seguridad a la población siendo respetuosos de los derechos humanos.

Líneas de acción:

- 1.1.1.- Suscribir el Convenio de coordinación interinstitucional con el Gobierno del Estado, para conservar el Mando Coordinado con Policía Morelos.
- 1.1.2.- Actualizar el Bando de policía y gobierno.
- 1.1.3.- Elaborar el reglamento de tránsito municipal.
- 1.1.4.- Realizar exámenes de control y confianza.
- 1.1.5.- Verificar el cumplimiento del programa de seguridad pública.

Estrategia 1.2.- Fortalecer la coordinación institucional y equipamiento en materia policial, para la implementación de operativos coordinados para la prestación de auxilios conjuntos entre Seguridad Pública Municipal, Prevención del Delito, Protección Civil y ERUM.

Líneas de acción:

- 1.2.1.- Incrementar los operativos coordinados, reduciendo el tiempo de respuesta a llamados de auxilio por accidente
- 1.2.2.- Integrar el programa anual de prevención del delito.
- 1.2.3.- Dotar el equipo necesario para PC, ERUM para atención a auxilios y emergencias médicas.
- 1.2.4.- Realizar exámenes de control y confianza.
- 1.2.5.- Verificar el cumplimiento del programa de capacitación y adiestramiento, para el cumplimiento de protocolos de atención, auxilio y emergencias.
- 1.2.6.- Equipar los módulos de seguridad, ERUM y PC.
- 1.2.7.- Mejorar la infraestructura de los módulos de seguridad pública.

Estrategia 1.3.- Promover la participación ciudadana para la prevención del delito.

- 1.3.1.- Incrementar los Comités de Vigilancia Vecinal (COMVVE) en cada colonia.
- 1.3.2.- Incrementar las acciones del programa Escuela Segura en todos los planteles educativos.
- 1.3.3.- Promover la denuncia anónima.

Estrategia 1.4.- Promover la cultura y respeto a los derechos humanos

- 1.4.1.- Implementar la oficina para la defensoría de los derechos humanos.
- 1.4.2.- Capacitar en derechos humanos a los servidores públicos.
- 1.4.3.- Promover una cultura de respeto a los derechos humanos, al combate a todo tipo de discriminación y violencias contra las personas.
- 1.4.4.- Promover una cultura de justicia e inclusión social.
- 1.4.5.- Actualizar todo el marco normativo municipal.



Estrategia 1.5.- Promover la participación ciudadana en protección civil, para el autocuidado y residencia en caso de siniestro.

Líneas de acción:

- 1.5.1 Implementar simulacros en caso de siniestros naturales como sismos, incendios, inundaciones o antropológicos, como contingencias por hecho violento (amenaza de bomba)
- 1.5.2 Capacitar en protección civil a los servidores públicos.
- 1.5.3 Constituir y capacitar a las brigadas necesarias para la protección civil.
- 1.5.4 Promover una cultura del auto cuidado en protección civil.

Estrategia 1.6.- Promover la participación ciudadana.

Líneas de acción:

- 1.6.1 Capacitar a la población en primeros auxilios.
- 1.6.2 Capacitar en primeros auxilios a los servidores públicos.

Estrategia 1.7.- Promover un gobierno municipal ordenado y reglamentado.

Líneas de acción:

- 1.7.1 Actualizar todo el marco jurídico municipal.
- 1.7.2 Instrumentar y actualizar todos los programas municipales que regulan el marco de actuación del gobierno municipal, para legitimar sus actos y toma de decisiones.
- 1.7.3 Crear el Concejo de Honor y Justicia.
- 1.7.4 Crear el área de Asuntos Internos.
- 1.7.5 Crear la policía de proximidad turística.
- 1.7.6 Habilitar al Juzgado de Paz Municipal
- 1.7.7 Habilitar al Juez Cívico.

Estrategia 1.8.- Impulsar y promover la identidad y el reconocimiento del estado civil de las personas.

Líneas de acción:

- 1.8.1.- Iniciar campañas de registros de nacimiento gratuitos.

Estrategia 1.9.- Administración y conservación de archivos, históricos y administrativos

Líneas de acción:

- 1.9.1.- Crear un modelo sistemático para operar y resguardar la documentación municipal
- 1.9.2.- Clasificar y resguardar la documentación que por su relevancia adquiere el carácter de histórica.
- 1.9.3.- Resguardar la documentación de carácter administrativo para cumplimiento en apego a la Ley de Transparencia y acceso a la Información Pública y al marco jurídico aplicable.



1.9.4.- Equipar con infraestructura y tecnologías de vanguardia para la digitalización y conservación de archivos.

Estrategia 1.10.- Secretaría Municipal confiable.

Líneas de acción:

1.10.1.- Promover instrumentos de certificación y confiabilidad.

1.10.2.- Coadyuvar en la organización de procesos electivos

1.10.3.- Ejecutar todas y cada una de las instrucciones del Presidente Municipal.

1.10.4.- Dar seguimiento a los acuerdos de Cabildo.

1.10.5.- Publicar la información que se le determine en medios oficiales.

1.10.6.- Realizar la Gaceta Municipal

1.10.7.- Atender sus responsabilidades como lo estable la Ley Orgánica Municipal.





2 MIACATLÁN SALUDABLE E INCLUYENTE

Salud, bienestar e Inclusión



El gobierno municipal tiene como fin primero la persona en lo individual y en lo colectivo. Plantea un esquema amplio de participación ciudadana y corresponsabilidad para la salud, el bienestar, la vivienda, alimentación, educación, acceso a la cultura, el deporte, así como el acceso a proyectos productivos de carácter social, asistencia y fortalecimiento de las capacidades y habilidades de las personas que les permitan acceder a mejores condiciones de vida. Pero sobre todo al fortalecimiento y protección de la familia como primera célula de la sociedad y promover una cultura de respeto, empatía y sororidad, con políticas incluyentes y rechazando todo tipo de discriminación y violencias como medio para disminuir la pobreza y marginación social.

AYUNTAMIENTO DE MIACATLÁN 2022 -2024
RESULTADOS DEL FORO DE COPLADEMUN 2022
SOLICITUDES DE VIVIENDA Y COMPONENTES



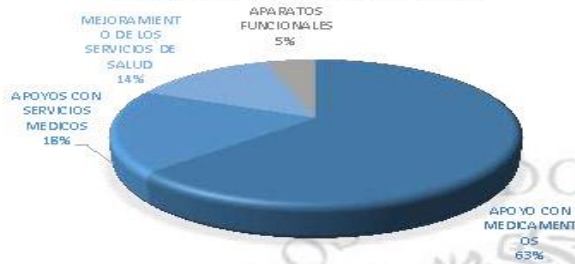
Impulsar un modelo de gobierno incluyente, generador del bienestar para todos los que habitamos aquí, realizando programas y proyectos municipales incluyentes donde los principales beneficiarios sean las personas en situación de vulnerabilidad y o desventaja.

De las peticiones más solicitadas en las asambleas comunitarias de COPLADEMUN, es el tema de la vivienda. Desde la solicitud de pies de casa hasta la gestión de material para la ampliación de una habitación adicional en la vivienda o de un baño.

En el tema de la salud, la comunidad de Tlajotla solicita el apoyo con servicios médicos y medicamentos. La distancia, el mal estado del camino y de la carretera de Palpan a Miacatlán, dificultan en mucho la atención de emergencias, en la noche es muy difícil salir de las comunidades de la montaña para llegar al hospital más cercano en caso de emergencia y más aún si no existe el medio o transporte para su auxilio.



AYUNTAMIENTO DE MIACATLÁN 2022 -2024
RESULTADOS DEL FORO DE COPLADEMUN 2022
SOLICITUDES DE APOYOS Y SERVICIOS DE SALUD



La solicitud de una ambulancia, sobre todo para brindar servicio a las comunidades de la montaña y el caserío disperso, es una de las solicitudes con mayor frecuencia.

El tema de ayuda para transporte y becas para niños y jóvenes es una de las peticiones hechas por las personas de los pueblos de la montaña.

Las solicitudes con apoyo de despensa para personas en estado de vulnerabilidad y abandono.

Los jóvenes en edad laboral sobre todo de las comunidades de Palpan, Tlajotla y Xochicalco. Manifiestan su necesidad e interés por incorporarse a la vida productiva, requieren de un empleo fijo o el apoyo para la colocación de un micro negocio que les ayude a obtener un ingreso.

AYUNTAMIENTO DE MIACATLÁN 2022 -2024
RESULTADOS DEL FORO DE COPLADEMUN 2022
SOLICITUDES DE EMPLEO VS. APOYO PARA NEGOCIOS



Para contribuir con el bienestar de los habitantes de Miacatlán se proponen los siguientes objetivos, estrategias y acciones vinculados a los ODS de la Agenda 2030.

Objetivos: 2. Implementar políticas y estrategias de coordinación institucional para la gestión de programas y acciones sociales que contribuyan a mejorar el estado de bienestar de las personas en Miacatlán.

ODS 16; 16.1; 16.2; 16.3; 11



Estrategia 2.1.- Gobierno de puertas abiertas para la gestión y bienestar

Líneas de acción:

2.1.1.- Promover la participación ciudadana para implementar acciones conjuntas para contrarrestar el rezago, marginación y pobreza.

2.1.2.- Suscribir convenios únicos de coordinación con los distintos órdenes de gobierno para la gestión e implementación de programas sociales y de BIENESTAR.

2.1.3.- Implementar mecanismos y campañas de difusión para informar a la población de programas y servicios.

2.1.4.- Prevenir y sancionar cualquier tipo de discriminación

Estrategia 2.1.2.- Garantizar la libertad de creencias y libertad de culto

Líneas de acción:

2.1.2.1.- Designar la comisión de creencias y culto religioso

2.1.2.2.- Realizar alianzas con las asociaciones religiosas para socializar asuntos de interés común y bienestar general.

2.1.2.3.- Realizar el padrón único de registro de asociaciones religiosas

Objetivo 2.2.- Implementar políticas públicas para mejorar la igualdad y acceso equitativo a servicios, mediante la no discriminación de personas, para mantener un estado de bienestar social.

ODS. - 3, 3.1, 3.2, 3.4, 3.5, 3.6, 3.7, 3.8, 4, 4.7, 5, 5.1, 5.2, 5.3, 5.4, 5.5, 5.a, 5.b, 5.c

Estrategia 2.2.1 Integrar a los jóvenes a actividades de trabajo comunitario, apoyo social y rescate de espacios públicos.

Línea de acción:

2.2.1.1.- Asegurar el acceso equitativo a la salud y a la educación de la mujer y su familia.

2.2.1.2.- Incorporar a la mujer a la vida económica, política, cultural y social del Estado.

2.2.1.3.- Promover la inclusión laboral de personas con capacidades diferentes y adultos mayores

2.2.1.4.- Promover la incorporación de mujeres y jóvenes a proyectos productivos, para la gestión de su propio empleo.

2.2.1.5.- Gestionar e instrumentar programas de capacitación para el trabajo para mujeres, jóvenes, personas de la tercera edad y personas con capacidades diferentes.

2.2.1.6.- Sancionar o poner a disposición a las personas que cometan algún acto de violencia contra la mujer.

2.2.1.7.- Sancionar cualquier tipo de discriminación en contra de la mujer.



Estrategia 2.2.2.- “Jóvenes construyendo el futuro”

Líneas de acción:

2.2.2.1.- Promover la participación de las y los jóvenes en las actividades de cohesión social y nueva imagen de Miacatlán. “Limpio, seguro e incluyente”

Objetivo 2.3.- Garantizar el acceso a la educación, la cultura y los valores cívicos de las personas

ODS. - 4, 4.1, 4.2, 4.3, 4.4, 4.5, 4.6, 4.7, 4.a, 4.b, 4.c

Estrategia 2.3.1.- Promover y apoyar la permanencia de niñas, niños y jóvenes en el sistema educativo de nivel básico.

Líneas de acción:

2.3.1.1.- Realizar convenios con Instituciones de Educación básica para evitar la deserción escolar de nivel básico.

2.3.1.2.- Otorgar estímulos a niñas, niños y jóvenes en estado de vulnerabilidad o abandono que se encuentran cursando el nivel básico del sistema educativo.

2.3.1.3.- Promover y facilitar el acceso a de niñas y niños a programas y estrategias de educación temprana e inicial.

Estrategia 2.3.2.- Bibliotecas Municipales

Líneas de acción:

2.3.2.1.- Modernizar y actualizar la biblioteca Municipal

2.3.2.2.- Promover y fomentar la lectura

Estrategia 2.3.3.- Fomentar y promover la cultura cívica y el amor a la patria

Líneas de acción:

2.3.3.1.- Conmemorar las fechas cívicas relevantes.

2.3.3.2.- Organización de desfiles cívicos.

2.3.3.3.- Participación del cabildo en honores a la bandera en las Instituciones Educativas.

2.3.3.4.- Realizar calendario cívico y conmemorativo.

Estrategia 2.3.4.- Fomentar la participación comunitaria en actividades culturales con identidad, arraigo y sentido de pertenencia.

Líneas de acción:

2.3.4.1.- Fomentar y difundir las diferentes expresiones artísticas y culturales

2.3.4.2.- Reconocer y fortalecer procesos culturales comunitarios

2.3.4.3.- Gestionar recursos para la ejecución de eventos cívicos y culturales.

2.3.4.5.- Diseñar e instrumentar programas de educación artística y cultural.

2.3.4.6.- Gestionar, preservar y conservar los espacios y sitios culturales.



2.3.4.7.- Apoyar, promover y patrocinar las expresiones artísticas, culturales, cívicas, sociales.

Objetivo 2.4.- Promover y fomentar actividades de promoción, conservación y preservación de la salud, mediante estrategias de coordinación institucional y corresponsabilidad ciudadana.

ODS 3, 3.1, 3.2, 3.3, 3.4, 3.5, 3.6, 3.7, 3.8

Estrategia 2.4.1.- Garantizar el derecho a la salud.

Líneas de acción:

2.4.1.1.- Celebrar convenios con Hospitales de 3er nivel de atención especializada. Para atención a personas vulnerables.

2.4.1.2.- Celebrar convenios con los sectores social y privado, para la promoción de salud y jornadas de medicina alternativa

2.4.1.3.- Fortalecer la promoción, prevención y combate de enfermedades emergentes epidemiológicas (dengue, Chikunguña y Sika y paludismo) transmitidas por vector.

2.4.1.4.- Proteger a la población contra la exposición de riesgo sanitario.

2.4.1.5.- Hacer cumplir en el ámbito de las facultades y atribuciones del municipio la normatividad sanitaria aplicable, para la prevención de enfermedades epidemiológicas.

Estrategia 2.4.2.- Abatir la mortalidad infantil y materna

Línea de acción:

2.4.4.1.- Implementar campañas para prevenir el embarazo en adolescentes.

2.4.4.2.- Promover la lactancia materna

2.4.4.3.- Promover la paternidad responsable

2.4.4.4.- Promover campañas de vacunación

2.4.4.5.- Incorporación de los (RN) al seguro universal

2.4.4.6.- Realizar campañas de orientación nutricional y alimentaria.

2.4.4.7.- Prevención y erradicación de enfermedades de transmisión sexual.

2.4.4.8.- Implementar campañas para la prevención del SIDA

Objetivo 2.5.- Mejorar las condiciones de vivienda reducir el rezago de vivienda, mediante programas para la creación, ampliación o mejoramiento de vivienda.

ODS. - 1, 1.4, 9, 9.a, 11, 11.1

Estrategia 2.5.1.- Gestionar apoyos, subsidios o créditos para abatir el rezago y en las condiciones de vivienda

Líneas de acción:



- 2.5.1.1.- Gestionar acciones de vivienda nueva rural o urbana
- 2.5.1.2.- Gestionar acciones de para ampliación de vivienda
- 2.5.1.3.- Gestionar acciones de mejoramiento de vivienda
- 2.5.1.4.- Venta de materiales de construcción y aditamentos para vivienda a bajos costos.
- 2.5.1.5.- Promover créditos para adquisición y o construcción, ampliación o mejoramiento de la vivienda.

Objetivo 2.6.- Brindar asistencia social, a personas en estado de vulnerabilidad, abandono o desventaja, mediante la entrega de beneficios directos.

ODS 3, 3.3, 3.5, 3.7

Estrategia 2.6.1.- Promover el bienestar de las familias socialmente vulnerables para mejorar su calidad de vida.

Líneas de acción:

- 2.6.1.1.- Promover el cumplimiento de los derechos de la infancia.
- 2.6.1.2.- Promover campañas contra la violencia intrafamiliar.

Estrategia 2.6.2.- Asistencia social a adolescentes en estado de vulnerabilidad

Líneas de acción:

- 2.6.2.1.- Implementar acciones para combatir y prevenir las adicciones.
- 2.6.2.2.- Pláticas para la prevención de embarazos a temprana edad.
- 2.6.2.3.- Pláticas de educación sexual y prevención de ETS

Estrategia 2.6.3.- Apoyar a las familias monoparentales.

Líneas de acción:

- 2.6.3.1.- Garantizar el acceso a los servicios de salud a los integrantes de familias monoparentales.
- 2.6.3.2.- Promover y difundir los programas federales en apoyo a las personas de la tercera edad. (65 y +)
- 2.6.3.3.- Promover la afiliación y credencialización de personas adultas mayores al programa INAPAM.

Estrategia 2.6.4.- Atender y mejorar la calidad de vida de las personas con discapacidades diferentes.

Líneas de acción:

- 2.6.4.1.- Realizar visitas domiciliarias a personas con capacidades diferentes.
- 2.6.4.2.- Promover la infraestructura necesaria para acceso a personas con capacidades diferentes.
- 2.6.4.3.- Equipar Unidad Básica de Rehabilitación (UBR)



2.6.4.4.- Gestionar aparatos funcionales para personas con discapacidad

Estrategia 2.6.5.- Contribuir con el programa Hambre Cero a mejorar la nutrición de niñas y niños y de la población vulnerable.

Líneas de acción:

2.6.5.1.- Fortalecer programas de asistencia y atención alimentaria a las y los niños en estado de vulnerabilidad.

2.6.5.2.- Proporcionar el apoyo alimentario a menores de 0 a 5 años inscritos en el programa municipal de Seguridad alimentaria.

2.6.5.3.- Implementar el apoyo alimentario de desayunos escolares con un alto nivel nutritivo y de muy bajos costos.

2.6.5.4.- Instaurar un programa de becas para niños trabajadores.

2.6.5.5.- Implementar apoyo y creación de comedores comunitarios.

2.6.5.6.- Promover el apoyo para la creación de huertos familiares y granjas de traspatio para jefas de familia.

2.6.5.7.- Ampliar la cobertura de atención del comedor comunitario.

2.6.5.8.- Promover la cultura del buen comer.

2.6.5.9.- Instrumentar Programas Subsidiados de Apoyo Alimentario (Productos de la canasta básica)

2.6.5.10.- Instrumentar Programas de Apoyo Alimentario (despensas)

Estrategia 2.6.6.- Fomentar y promover la convivencia familiar

Líneas de acción:

2.6.6.1.- Realizar supervisiones de convivencia familiar a familias inscritas en programas.

2.6.6.2.- Conmemorar fechas relevantes de convivencia familiar y festividades tradicionales.

Estrategia 2.6.7.- Continuar con el programa de asistencia social.

Líneas de acción:

2.6.7.1.- Implementar el programa de asistencia médica familiar y psicológica gratuita.

2.6.7.2.- Otorgar orientación psicológica para la prevención del suicidio en adolescentes.

2.6.7.3.- Realizar ferias y jornadas de salud alternativa.

2.6.7.4.- Realizar gestiones para la donación de medicamentos para personas de bajos recursos

2.6.7.5.- Gestionar una ambulancia para servicios de emergencias, rescate y urgencias médicas



Objetivo 2.7.- Contribuir a la igualdad de las personas en sus derechos y en la erradicación de todo tipo de violencia y discriminación en cualquiera de sus modalidades.

ODS 5, 5.1, 5.2, 5.3, 5.5, 5.a, 5.c, 8, 8.3, 8.5, 8.6, 8.7, 8.8, 8.9, 10, 10.2, 10.3

Estrategia 2.7.1.- Establecer políticas públicas de igualdad de género.

Líneas de acción:

2.7.1.1.- Promover un presupuesto con visión de género.

2.7.1.2.- Suscribir convenios con los distintos órdenes de gobierno y sus dependencias en favor de actividades y programas que promuevan la igualdad de género.

2.7.1.3.- Prevenir y combatir la discriminación en cualquiera de sus modalidades, sin menos cabo de sus preferencias sexuales, políticas y religiosas, raza, color.

2.7.1.4.- Prevenir y combatir la discriminación hacia los adultos mayores, personas con discapacidad, en situación de calle y otros grupos vulnerables para fortalecer sus derechos y mejorar la calidad de vida.

2.7.1.5.- Diseñar los Instrumentos jurídicos y administrativos para la igualdad de derechos y oportunidades.

Estrategia 2.7.2.- Impulsar y promover el deporte

Líneas de acción:

2.7.2.1.- Promover y fomentar el deporte en distintas disciplinas.

2.7.2.2.- Apoyar a jóvenes deportistas de alto rendimiento.

2.7.2.3.- Fomentar la cultura por la activación física. En espacios públicos.

2.7.2.4.- Posicionar al deporte como un medio para el cuidado de la salud y mejoramiento del ambiente social.

2.7.2.5.- Gestionar la edificación y modernización de la infraestructura deportiva.

Estrategia 2.7.3.- Gestionar y fortalecer proyectos para la creación de empleos o autoempleos.

Líneas de acción:

2.7.3.1.- Gestionar programas Federales y Estatales para el apoyo a mujeres y jóvenes emprendedores.

2.7.3.2.- Implementar programas municipales para apoyar a adolescentes y jóvenes emprendedores.

Estrategia 2.7.4.- Desarrollar programas de apoyo y estímulos para adolescentes y jóvenes sobresalientes

Líneas de acción:



2.7.4.1.- Realizar actividades que impongan retos en innovación social para promover el arte, la ciencia y la tecnología para adolescentes y juventudes, promoviendo los ODS de la Agenda 2030.

2.7.4.2.- Desarrollar cursos, Talleres y actividades para el desarrollo de habilidades y capacidades, académicas, culturales, científicas y tecnológicas de alto nivel, para jóvenes con talento

Estrategia 2.7.5.- Diseñar y ejecutar programas orientados a los migrantes a fin de mejorar sus condiciones de vida.

Líneas de acción:

2.7.5.1.- Establecer convenios de colaboración interinstitucional con gobierno Federal y Estatal, así como con instancias públicas y privadas para apoyar a los migrantes mexicanos y sus familias.

2.7.5.2.- Generar un censo de los migrantes miacatlenses en el exterior.

2.7.5.3.- Coordinar con los tres órdenes de gobierno y a los migrantes miacatlenses en el extranjero para el diseño y ejecución de proyectos productivos en su comunidad de origen.

2.7.5.3.- Incrementar la participación en el programa "Corazón de Plata" para reunir temporalmente a los migrantes con sus familiares

2.7.5.4.- Fomentar las acciones de rescate de la riqueza cultural, tradiciones y costumbres de nuestras raíces miacatlenses.

Estrategia 2.7.6.- Abatir el rezago en infraestructura deportiva

Líneas de acción:

2.7.6.1.- Fortalecer e incrementar las actividades deportivas y de activación física.

2.7.6.2.- Promover el rescate de espacios públicos y deportivos.

2.7.6.3.- Promover la creación de nuevos espacios deportivos.

2.7.6.4.- Gestionar la construcción y adecuación de Gimnasios al aire libre.

Objetivo 2.8.- Promover y fomentar el acceso integral a servicios culturales, educativos, salud y recreativos para adolescentes y juventudes.

Estrategia 2.8.1.- Implementar políticas públicas igualitarias con perspectiva de adolescentes y juventudes

Líneas de acción:

2.8.1.1.- Celebrar acuerdos con los distintos órdenes de gobierno para la promoción e implementación de los programas sociales en favor de las y los adolescentes y las juventudes.

2.8.1.2.- Promover el dialogo como herramienta para la resolución de conflictos entre adolescentes y juventudes.



2.8.1.3.- Implementar talleres y conferencias para la promoción y difusión de los derechos de los adolescentes y juventudes.

2.8.1.4.- Incentivar la participación política de las y los adolescentes en temas de interés general.

Estrategia 2.8.2.- Garantizar el acceso de oportunidades educativas de calidad para las y los adolescentes, así como las juventudes.

Líneas de acción:

2.8.2.1.- Promover cursos y talleres que garanticen a las y los adolescentes el desarrollo de capacidades y habilidades para la vida.

2.8.2.2.- Promover y fomentar actividades para la formación de ciudadanía, basada en dar respuestas a la problemática cotidiana que enfrentan las y los adolescentes y las juventudes.

2.8.2.3.- Gestionar becas para acceder a universidades y estudios superiores.

2.8.2.4.- Vincular acciones de inserción laboral con esquemas de servicio social, a las comunidades.

2.8.2.5.- Impulsar la participación juvenil para generar entornos de cohesión social que contribuyan al desarrollo comunitario y a la prevención de la violencia.

2.8.2.6.- Fomentar mecanismos para facilitar el acceso a la vivienda de las y los adolescentes y juventudes.

2.8.2.7.- Celebrar convenios con las universidades, para otorgar becas a alumnos de alto nivel educativo y bajos recursos económicos.

Estrategia 2.8.3.- Garantizar el acceso y la cobertura a servicio de salud de calidad a las y los adolescentes y juventudes.

Líneas de acción:

2.8.3.1.- Incorporar a las y los adolescentes y jóvenes que se encuentran estudiando el bachillerato o universidad a programas de apoyo y contención emocional.

2.8.3.2.- Promover la salud sexual y reproductiva, basada en el reconocimiento de la diversidad cultural y sexual.

2.8.3.3.- Disminuir los embarazos no planeados e infecciones de transmisión sexual.

2.8.3.4.- Promover y fomentar la cultura para la prevención y supresión de adicciones.

2.8.3.5.- Implementar un programa de orientación en nutrición para adolescentes y jóvenes con algún trastorno alimentario.

Estrategia 2.8.4.- Implementar estrategias que permitan reducir riesgos sociales a las y los adolescentes y juventudes.

Líneas de acción:



2.8.4.1.- Desarrollar conferencias para la prevención de riesgos y accidentes en adolescentes y juventudes.

Estrategia 2.8.5.- Desarrollar programas para la inclusión y la sana convivencia entre adolescentes y juventudes.

Líneas de acción:

2.8.5.1.- Impulsar la rodada ciclista.

2.8.5.2.- Incentivar y promover tomos deportivos

2.8.5.3.- Incentivar a los jóvenes a participar en actividades artísticas y culturales.

2.8.5.4.- Impulsar y promover actividades de inclusión para adolescentes y jóvenes con capacidades diferentes.

2.8.5.5.- Apoyar con aparatos ortopédicos, para adolescentes y jóvenes con capacidades diferentes.

2.8.5.6.- Gestionar libres accesos a sitios históricos, recreativos y culturales para niñas, niños, adolescentes y juventudes.

Estrategia 2.8.6.- Promover la vinculación laboral

Líneas de acción:

2.8.6.1.- Impulsar y promover en Miacatlán el programa de "Mi primer empleo" para jóvenes.

2.8.6.2.- Suscribir convenios en favor de las y los jóvenes.

2.8.6.3.- Gestionar y otorgar apoyos para la creación de empresas y nuevos empleos.

2.8.6.4.- Promover y fomentar los proyectos productivos para las mujeres y juventudes.

2.8.6.5.- Promover y difundir las ferias de empleo, así como fomentar la vinculación laboral.

2.8.6.6.- Realizar exposiciones de productos y servicios generados por adolescentes y jóvenes de Miacatlán, para su promoción y comercialización.



3

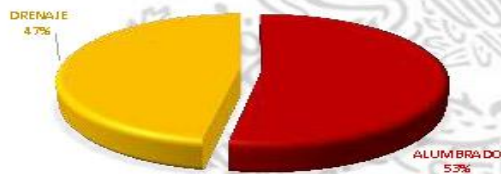
MIACATLÁN CON OBRAS Y SERVICIOS DE CALIDAD

Obras y servicios rumbo a un esquema sustentable.



Actualizar el marco normativo para el desarrollo urbano sustentable, para que Miacatlán, cuente con infraestructura social básica y servicios municipales de calidad para todos. Encaminando gradualmente las obras y servicios al desarrollo sustentable e incluyente, con el uso adecuado de espacios y de tecnologías limpias, ampliando su cobertura a los núcleos de población que presentan rezago, carencia o marginación. Con la finalidad de beneficiar a los más vulnerables y que nadie se quede atrás. ¡Miacatlán para todos!

AYUNTAMIENTO DE MIACATLÁN 2022 -2024
RESULTADOS DEL FORO DE COPLADEMUN 2022
SOLICITUDES PARA MEJORAMIENTO DE SERVICIOS PÚBLICOS



Miacatlán centra su política de servicios públicos municipales con una visión de sustentabilidad a mediano y largo plazo que reflejen mayores beneficios y menos costos para los habitantes.

Las obras, programas y proyectos municipales contribuirán a mejorar el desarrollo urbano sustentable, considerando los espacios y accesos para las

personas con discapacidad. Se promoverá una infraestructura moderna que aproveche las bondades que la tecnología pueda brindar para poner a la vanguardia a nuestro municipio, distinguiéndolo como: limpio, saludable, planeado, ordenado y sustentable.

Los servicios municipales con mayor demanda en el municipio son: Alumbrado Público, cambio de tuberías de agua potable, drenajes y recolección de basura.

Es prioritario actualizar los instrumentos normativos del desarrollo urbano sustentable permitan controlar de manera contundente el crecimiento de la mancha urbana y favoreciendo la calidad de vida de las personas, al contar con espacios planeados y ordenados en un medio ambiente adecuado para el desarrollo presente y futuro. Impulsando el desarrollo de las vocaciones y capacidades científicas, tecnológicas y de innovación para fortalecer el



desarrollo regional sustentable e incluyente. Con definición de los usos de suelo, áreas protegidas, reservas territoriales, zonas aptas para el desarrollo urbano a corto y largo plazo, pero sobre todo para evitar la contaminación y promover el cuidado del agua y suelo. Por lo que debe establecerse los límites territoriales, y las demarcaciones administrativas entre las colonias y poblados; para mejor prestación de servicios municipales, protección de áreas verdes y construcción de equipamiento futuros a largo plazo.

OBJETIVO 3.1.- Diseñar los instrumentos jurídicos y normativos para la planeación urbana y sustentable del municipio de Miacatlán.

Estrategia 3.1.1.- Actualizar los Instrumentos Jurídicos y administrativos para el Desarrollo Urbano Sustentable

Líneas de acción:

3.1.1.1 Crear la Dirección de Desarrollo Urbano

3.1.1.2 Actualizar el Programa de Desarrollo Urbano y Sustentable del Municipio de Miacatlán.

3.1.1.3 Desarrollar la nueva cartografía de Miacatlán y establecer las áreas susceptibles para el crecimiento habitacional, agrícola, de servicios, industrial, agroindustrial, comercial y para uso e instalación de infraestructura con tecnologías verdes y sustentables

OBJETIVO 3.2.- Propiciar las condiciones de mejora en la calidad de vida de los habitantes de Miacatlán, mediante la ejecución de obra pública y servicios de calidad.

Estrategia 3.2.1.- Contrarrestar los índices de rezago en materia de infraestructura social y básica del Municipio de Miacatlán.

Líneas de acción:

3.2.1.1 Coordinarse con los Gobiernos Federal y Estatal, para la gestión y desarrollo de infraestructura social, equipamientos urbanos y rurales.

3.2.1.2 Priorizar y ejecutar las acciones u obra pública necesaria para contrarrestar el rezago en infraestructura social y básica. (Pavimentos, agua, luz, drenaje, colectores, fosas sépticas...)

3.2.1.3 Gestión y ejecución de infraestructura para la infraestructura educativa.

3.2.1.4 Ampliar la red alumbrado público.

3.2.1.5 Gestionar y Ejecutar obras de electrificación.

3.2.1.6 Apertura nuevos caminos y carreteras.

3.2.1.7 Gestionar la reconstrucción del pavimento de la Carretera Estatal de Miacatlán a Palpan.



- 3.2.1.8.-** Gestionar y Ejecutar áreas de recreación, deporte y esparcimiento (parques y jardines)
- 3.2.1.9.-** Gestionar y colocar mobiliario urbano y rural.
- 3.2.1.10.-** Gestionar la infraestructura para la construcción de instituciones educativas
- 3.2.1.11.-** Gestionar el equipamiento de mobiliario y equipo para instituciones Educativas.
- 3.2.1.12.-** Gestionar, edificar y equipar edificios e instalaciones públicas de desarrollo comunitario.
- 3.2.1.13.-** Gestionar y ejecutar todo tipo de instalaciones en edificios públicos.
- 3.2.1.14.-** Gestionar la remodelación y adaptación de instalaciones en edificios municipales.
- 3.2.1.15.-** Gestionar los remozamientos de edificios públicos municipales.
- 3.2.1.16.-** Gestionar y ejecutar todo tipo de infraestructura hidráulica.
- 3.2.1.17.-** Gestionar la construcción de oficinas municipales.
- 3.2.1.18.-** Propiciar el desarrollo de infraestructura social adaptada para personas con discapacidad.
- 3.2.1.19.-** Aplicar los recursos del FAIS, en polígonos autorizados.
- 3.2.1.20.-** Adquirir terrenos para la gestión de proyectos de equipamiento urbano.
- 3.2.1.21.-** Gestionar la infraestructura necesaria para la construcción de un nuevo panteón municipal.
- 3.2.1.22.-** Gestión para perforación, aforo y equipamiento de pozos de agua potable.
- 3.2.1.23.-** Gestión de y ejecución de infraestructura para colectores sanitarios.
- 3.2.1.24.-** Gestión y equipamiento para plantas tratadoras de aguas residuales.

Objetivo 3.3.- Garantizar la cobertura de los servicios públicos municipales de calidad.

Estrategia 3.3.1.- Otorgar servicios públicos municipales de calidad

- 3.3.1.1.-** Brindar mantenimiento al servicio del alumbrado público.
- 3.3.1.2.-** Mantener el servicio de recolección de basura de calidad.
- 3.3.1.4.-** Mejorar la atención al público
- 3.3.1.5.-** Mantener en óptimas condiciones los accesos carreteros
- 3.3.1.6.-** Mantener en óptimas condiciones, las instalaciones municipales, parques y sitios públicos.
- 3.3.1.7.-** Gestionar y promover el balizamiento de calles y carreteras
- 3.3.1.8.-** Ampliar la flota vehicular de Servicios Municipales.



Objetivo 3.4.- Coordinar el proceso de planeación, evaluación y desarrollo del plan municipal, programas y proyectos municipales.

Estrategia 3.4.1.- Identificar las problemáticas de la población de cada una de las localidades y colonias de Miacatlán

Líneas de acción:

3.4.1.1.-Elaborar una agenda de participación social comunitaria en los distintos consejos municipales

3.4.1.2.-Instalar formalmente el COPLADEMUN

3.4.1.4.-Impulsar y promover los presupuestos participativos.

Estrategia 3.4.2.- Fomentar la participación ciudadana.

Líneas de acción:

3.4.2.1.-Realizar encuestas, sondeos y foros de consulta temática y ciudadano para recabar la información de necesidades.

3.4.2.2.-Verificar el resultado del servicio público por medio de la opinión de los usuarios.

3.4.2.3.-Coordinar reuniones de trabajo Interinstitucionales con los Gobiernos Federal y Estatal a efecto de impulsar políticas públicas para la planeación y desarrollo desde el ámbito de su competencia.

3.4.2.4.-Integrar y elaborar el Plan Municipal de Desarrollo

3.4.2.5.-Coadyuvar en la integración del programa Operativo anual de las distintas dependencias municipales.

Objetivo 5.1.- Fortalecer la coordinación Institucional

Líneas de acción:

3.5.1.- Instrumentar los mecanismos para el seguimiento y evaluación del PMDM municipales

Líneas de acción:

3.5.1.1.-Participar en la Agenda Consultiva para Desempeño Municipal.

3.5.1.2.-Implementar el sistema de evaluación al desempeño con indicadores en base a resultados.

3.5.1.3.-Retroalimentar las Áreas Administrativas para que puedan con oportunidad tomar medidas de mejora en su desempeño institucional.

3.5.1.4.-Realizar de manera periódica evaluaciones y emitir recomendaciones, que faciliten y posibiliten la reorientación de políticas públicas, objetivos y estrategias para la toma de decisiones y la conducción de las políticas públicas y de los programas municipales.



3.5.1.5.- Informar al Presidente Municipal oportunamente de los resultados obtenidos en programas y proyectos específicos.

Objetivo 6.- Promover las relaciones públicas, e interinstitucionales

Estrategia 6.1.- Establecer un vínculo de coordinación entre los tres órdenes de gobierno para la resolución de problemáticas comunes.

Líneas de acción:

3.6.1.1.- Realizar reuniones de trabajo Interinstitucionales con el ámbito Federal, Estatal y Municipal a efecto de impulsar programas racionales para el desarrollo de infraestructura.

3.6.1.2.- Generar vínculos internacionales o naciones con municipios hermanos, para intercambios culturales y de tecnologías.





4

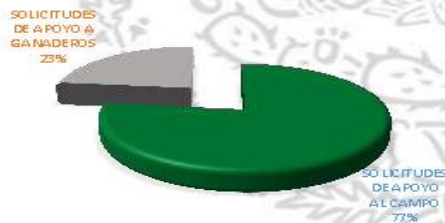
MIACATLÁN CON DESARROLLO ECONÓMICO Y EQUILIBRADO

Desarrollo Sustentable y Sostenible



Impulsar y promover los programas, así como los proyectos municipales orientados al fortalecimiento económico de las personas a través de sus unidades económicas. Los cuales van orientados a cuidar el entorno natural y humano, así como la flora y la fauna endémica; en beneficio de los habitantes de Miacatlán, son igualmente importantes en la diversificación de los programas del campo, artesanos y productores en general, en los distintos esquemas para su financiamiento, subsidio, apoyo o créditos, los cuales propicien la movilidad económica local, y la generación de empleos que propicien una municipalidad limpia y comprometida con el cuidado del agua, medio ambiente y los recursos naturales.

AYUNTAMIENTO DE MIACATLÁN 2022 - 2024
RESULTADOS DEL FORO DE COPLADEMUN 2022
SOLICITUDES DEL SECTOR AGRÍCOLA Y GANADERO



Miacatlán es uno de los municipios con más flora y fauna endémica de la región, y también es el municipio que tiene más especies en riesgo.

Siendo este el factor por el que debe cuidarse de manera controlada ordenada su crecimiento urbano.

Una de las actividades prioritarias del gobierno municipal es coordinarse con los gobiernos Federal y Estatal para actualizar el Programa

Municipal de Desarrollo Urbano Sustentable, ya que el existe data de más de 12 años de su aprobación. Lo que lo hace obsoleto al no responder a las necesidades actuales por los cambios geográficos y políticos del municipio.

Es importante generar el marco jurídico sustentable y resiliente capas de prevenir de riesgos sanitarios. Propiciar una cultura de sustentabilidad y del cuidado de los recursos naturales pero que permita diversificar la productividad agropecuaria, acuícola y económica, mediante la empresas y empleos, con una visión de sustentabilidad, previendo escenarios de crecimiento, estabilidad y desarrollo

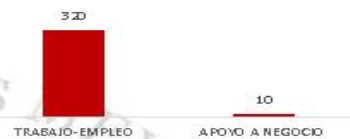


socialmente responsable con el medio ambiente. Impulsando fuertemente al turismo sustentable y cultural como instrumento para la reactivación económica.

Como resultado de los foros de consulta se detectaron seis prioridades sociales:

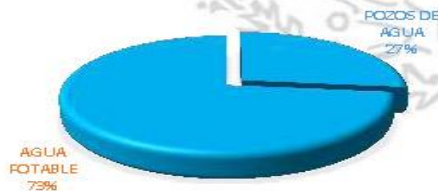
- 1) Mayor apoyo al campo.
- 2) Apoyo al sector ganadero
- 3) Cuidado del agua y medio ambiente.
- 4) Prevención de riesgos sanitarios por contaminación de aguas residuales
- 5) Generación de empleos para jóvenes.
- 6) La perforación de pozos de agua potable y más dotación de la misma.

AYUNTAMIENTO DE MIACATLÁN 2022 - 2024
RESULTADOS DEL FORO DE COPLADE MUN 2022
SOLICITUDES DE EMPLEO VS. APOYO PARA NEGOCIOS



Este gobierno tiene como prioridad realizar acciones directas al fortalecimiento económico. Distribuyendo de manera responsable en coordinación con el Consejo Municipal para el Desarrollo Sustentable (COMUNDERS) los recursos del Fondo de Aportaciones Estatales para el Desarrollo Económico (FAEDE) y conjuntamente generar una sinergia que detone el desarrollo económico local, genere los empleos para jóvenes con una visión sustentable, y al mismo tiempo se procure el cuidado al medio ambiente y la sanidad pecuaria.

AYUNTAMIENTO DE MIACATLÁN 2022 - 2024
RESULTADOS DEL FORO DE COPLADE MUN 2022
SOLICITUDES MEJORAMIENTO EN AGUA POTABLE



El agua potable es uno de los requerimientos más solicitados en las comunidades de la montaña y Xochicalco.

Por ello solicitan el apoyo con la perforación y equipamiento de pozos, y construcción de depósitos para su almacenamiento.

En este sentido se desarrollan los siguientes objetivos, estrategias y acciones:

Garantizar el derecho al agua potable para todos, su tratamiento y saneamiento; construyendo una cultura del cuidado y preservación del vital líquido.



Objetivo 4.1.- Contar con agua potable.

Estrategia 4.1.1.- Garantizar el acceso y calidad agua potable

Líneas de acción:

- 4.1.1.1.- Refrendar la vigencia de los convenios con CEAGUA para la extracción del agua en pozos municipales.
- 4.1.1.2.- Promover una cultura por del cuidado y preservación de agua.
- 4.1.1.3.- Promover un programa de regularización y descuentos pronto pago y abatimiento del rezago en el cobro del agua potable.
- 4.1.1.4.- Implementar un programa de mantenimiento preventivo y correctivo en el equipamiento de redes de agua potable.
- 4.1.1.5.- Implementar un programa de mantenimiento preventivo y correctivo para pozos de agua potable y su equipamiento.

Estrategia 4.2.1.- Gestión de recursos para la edificación de todo tipo de infraestructura hídrica.

Líneas de acción:

- 4.2.1.1.- Construcción, reconstrucción, modernización y ampliación de redes de agua potable.
- 4.2.1.3.- Aforo y equipamiento de nuevos pozos de agua potable.
- 4.2.1.4.- Construcción de tanques para almacenamiento de agua potable.
- 4.2.1.5.- Construcción de líneas de conducción para captación de agua potable.
- 4.2.1.6.- Construcción y encasquillado de canales para conducción de aguas rodadas.
- 4.2.1.7.- Construcción de sistema de riego por compuertas y por goteo.

Estrategia 4.3.1.- Gestión de recursos para la edificación de todo tipo de infraestructura sanitaria.

Líneas de acción:

- 4.2.3.1.- Construcción de colectores generales.
- 4.2.3.2.- Construcción de plantas de tratamiento.

Estrategia 4.3.1.- Reglamentación en materia de aguas y saneamiento.

Líneas de acción:

- 4.3.1.1.- Actualización del marco normativo en materia de agua potable y saneamiento.

Objetivo 4.4.- Fortalecer la actividad económica, agropecuaria y comercial.



Estrategia 4.4.1.- Diversificar y democratizar los proyectos, programas y acciones para el fortalecimiento Agropecuario y Económico

Líneas de acción:

4.4.1.1.-Incentivar la creación de empleos, apoyando la microempresa rural sustentable.

4.4.1.2.-Difundir programas de fomento económico para jóvenes y mujeres emprendedores.

4.4.1.3.-Gestionar créditos para el sector económico, agropecuario, servicios y comercial.

4.4.1.4.-Simplificación de trámites para la apertura rápida de nuevas empresas (CEMER)

4.4.1.5.-Mantener actualizado el padrón de licencias comerciales y de funcionamiento.

4.4.1.6.-Otorgar facilidades en el pago de refrendos comerciales

4.4.1.7.-Expedición de licencias comerciales de creación de nuevas unidades económicas.

4.4.1.8.-Impulsar la creación y apoyo de Micro, Pequeñas y Medianas Empresas (Mi Pymes).

4.4.1.9.-Brindar capacitación empresarial.

4.4.1.10.-Apoyar al Sector Agropecuario y Artesanal con recursos del FAEDE.

Estrategia 4.5.1.-Promover e incentivar el consumo local y generar los espacios para venta.

Líneas de acción:

4.5.1.1.- Crear centros de distribución de los productos comerciales y agropecuarios locales.

Estrategia 4.6.1.- Garantizar la Seguridad Agroalimentaria (FAEDE).

Líneas de acción:

4.6.1.1.-Incentivar la competitividad de los productos agropecuarios, avícolas y acuícolas.

4.6.1.2.-Fomentar capacitación, asistencia técnica y transferencia de tecnología.

4.6.1.3.-Implementar programas de mejora de la calidad genética agrícola, pecuaria y acuícola.

4.6.1.4.-Implementar programas de subsidio al fertilizante a bajo costo.

4.6.1.5.-Promover el cultivo de productos del campo con semilla mejorada, subsidiada.

4.6.1.6.-Promover y fomentar la conservación agrícola de productos orgánicos. (Criollos)



- 4.6.1.7.-Promover la integración agroindustrial.
- 4.6.1.8.-Dar seguimiento legal al rastro municipal, para su posible reactivación.
- 4.6.1.8.-Ampliar y diversificar las opciones productivas de las cadenas productivas del sector agropecuario.
- 4.6.1.7.-Realizar talleres de capacitación y actualización a los productores para el fortalecimiento de sus capacidades productivas.
- 4.6.1.8.-Promover e incentivar los huertos de traspatio
- 4.6.1.9.-Promover e incentivar las granjas de traspatio

Objetivo 4.7.- Actualización del marco normativo.

Estrategia 4.7.1.- Actualización de los instrumentos normativos para el desarrollo sustentables

Líneas de acción:

- 4.7.1.1 - Actualizar el Programa de Desarrollo Urbano Sustentable del Municipio de Miacatlán
- 4.7.1.2.-Integración del programa de ordenamiento ecológico y territorial del municipio.
- 4.7.1.3.-Promover la integración del reglamento de equilibrio ecológico y medio ambiente de Miacatlán.

Estrategia 4.8.1.- Implementar programas municipales para la restauración, rescate y protección de los recursos naturales (Flora y Fauna)

Líneas de acción:

- 4.8.1.1.-Contrarrestar la polución de barrancas y ríos.
- 4.8.2.2.-Construcción de plantas de Tratamiento
- 4.8.3.3.-Remediar y otorgar el mantenimiento necesario al relleno sanitario.
- 4.8.4.4.-Introducir colectores generales.
- 4.8.5.5.-Gestionar la implementación de tecnologías verdes para el uso de energías limpias

Estrategia 4.9.1.- Apoyo a la sustentabilidad

Líneas de acción:

- 4.9.1.1.- Apoyar y fomento a proyectos comunitarios con visión sustentable, que propicien la generación de empleos y el cuidado al medio ambiente.
- 4.9.1.2.- Implementar programas de reforestación
- 4.9.1.3.- Reglamentar en términos de la Ley de Equilibrio Ecológico y Medio Ambiente, para sancionar a quienes contaminen el medio ambiente dentro del territorio municipal.



4.9.1.4.- Apoyo proyectos de innovación con visión sustentable que contribuyan al logro de los ODS de la agenda 2030.

4.10.1.- Proteger a la población contra la exposición de riesgo sanitario.

Líneas de acción:

4.10.1.1.- Realizar estudios para la prevención de riesgos sanitarios.

4.10.1.2.- Celebrar convenios de coordinación con el Gobierno Federal y Estatal para la obtención de recursos extraordinarios para el desarrollo y ejecución de infraestructura sanitaria.

4.10.1.3.- Promover el desarrollo de infraestructura sanitaria para la prevención de la contaminación ambiental.

Objetivo 4.11.- Incrementar la actividad turística en el municipio mediante programas de promoción y aprovechamiento, sustentable de sus atractivos turísticos.

Estrategia 4.11.1.- Promover un pueblo con historia y tradición

Líneas de acción:

4.11.1.1.- Coordinar las acciones que promuevan el turismo social, sustentable, y cultural

4.11.1.1.1.- Resignificar las fiestas tradicionales

4.4.1.3.- Promover y difundir los eventos y sitios turísticos del municipio.

4.4.1.4.- Impulsar proyectos económicos y productivos que tengan como fin la reactivación económica de los sitios turísticos del municipio.

4.4.1.5.- Suscribir convenios para la promoción, difusión y desarrollo de proyectos turísticos del municipio.

4.4.1.6.- Implementar y desarrollar el "programa municipal de pueblo con Historia y tradición"

4.4.1.8.- Gestionar el nombramiento de la categoría de "Pueblo con Historia y Tradición"

4.4.1.9.- Fomentar la cultura uno por uno y prioridad para el peatón y visitantes.

4.4.1.10.- Integrar el programa municipal para el desarrollo turístico.

4.4.1.12.- Construcción de un mirador en los altos del municipio.

4.4.1.11.- Gestionar el programa de cambio de imagen urbana.

4.4.1.13.- Identidad y pertenencia "orgullosamente Miacatlán".

Fortalecer la economía local, mediante la promoción del turismo en sus vertientes, social, sustentable, académico y cultural; resinificando las fiestas tradicionales, difundiendo los eventos culturales y sitios turísticos; desarrollar los programas de desarrollo turístico.



5

MIACATLÁN CON GOBIERNO EFICIENTE

Transparencia y resultados.

16

PAZ, JUSTICIA
E INSTITUCIONES
SÓLIDAS

17

ALIANZAS PARA
LLEGAR
LOS OBJETIVOS

La transparencia y la rendición de cuentas es una característica de la administración municipal 2022 – 2024, donde se actúa con responsabilidad en el cuidado de los recursos financieros y materiales en un marco legal vigente, con austeridad y sin descuidar el sano ejercicio administrativo, operativo y de entrega de productos, bienes o servicios de calidad a los habitantes de Miacatlán, haciendo un gobierno con principios y valores; eficiente y menos costoso para la población, pero sobre todo honesto y de resultados.

La finalidad de este eje rector, ejercer una administración municipal, orientada a resultados, que transparente el manejo de sus recursos y facilite a la ciudadanía el acceso a la información en los términos de ley, para un ejercicio responsable del presupuesto y libre de corrupción.

Para lograrlo se tiene que capacitar y evaluar de manera constante el desempeño de los funcionarios municipales, implementando una política apegada a valores y compromiso ético en el desempeño de sus funciones.

Se implementará una política rigurosa en el manejo de las finanzas, del mismo modo, contar con inventarios adecuados de bienes muebles e inmuebles en buen estado, para el correcto desempeño de las funciones municipales.

Se implementará un mecanismo que permita informar de manera clara y oportuna sobre los programas sociales y las políticas públicas municipales de beneficio para la ciudadanía.

Se fortalecerá el rubro de transparencia, acceso a la información y rendición de cuentas.

Se fortalecerá la participación ciudadana en temas de interés común implementando mecanismos de información de interés general.

102



Objetivo 5.1.- Contar con políticas presupuestales y administrativas definidas, orientadas a optimizar los recursos públicos para un ejercicio eficiente, responsable y transparente.

Estrategia 5.1.1.- Mantener finanzas sanas

Línea de acción:

5.1.1.1.- Elaborar las leyes de ingresos y presupuestos de egresos definidos.

5.1.1.2.- Asignar partidas presupuestales a programas y proyectos orientados a resultados

5.1.1.3.- Integrar los avances físicos y financieros de la gestión pública trimestralmente.

5.1.1.4.- Integrar la cuenta pública anual.

5.1.1.5.- Adquirir software para el control administrativo de los ingresos y egresos.

5.1.1.5.- Capacitar al personal de áreas recaudadoras para registrar correctamente los ingresos y egresos

5.1.1.6.- Incorporar las finanzas al nuevo sistema de armonización contable.

Estrategia 5.1.2.- Incentivar los ingresos municipales

Línea de acción:

5.1.2.1.- Incrementar los ingresos municipales mediante el programa de descuento por pronto pago en el pago predial

5.1.2.2.- Incrementar los ingresos mediante descuentos en el cobro del predial a jubilados, pensionados y adultos mayores.

5.1.2.3.- Incrementar el padrón de contribuyentes del servicio predial.

Objetivo 5.1.3.- Instrumentar estrategias que permitan incrementar los ingresos recaudatorios dentro de un marco legal vigente.

Estrategia 5.1.3.- Brindar certeza jurídica de la propiedad

Líneas de acción:

5.1.3.1.- Implementar el marco normativo de predial y catastro

5.1.3.2.- Capacitar al personal de predial y catastro

5.1.3.3.- Digitalizar y mantener los acervos históricos y catastrales

5.1.3.4.- Actualizar la cartografía catastral

5.1.3.5.- Gestionar el uso de tecnologías para el mejor desempeño de servicios registrales y catastrales

5.1.3.6.- Implementar el programa de regulación de predios urbanos.

5.1.3.7.- Implementar el programa de descuento por pronto pago en el predial.

Objetivo 5.2.- Fortalecer a la contraloría municipal y combate a la corrupción.



- 5.2.1.-**Fiscalizar y auditar los recursos públicos de los distintos programas y proyectos con incidencia o intervención municipal.
- 5.2.2.-**Implementar la contraloría social.
- 5.2.3.-**Sanccionar las malas prácticas gubernamentales y a los malos servidores públicos municipales

Objetivo 5.3.-Profesionalizar al personal para el fortalecimiento de sus capacidades y habilidades. Redimensionar la estructura organizacional hasta alcanzar sus niveles óptimos.

Estrategia 5.3.1.- Efectuar una e ingeniería organizacional con el objeto de mejorar procesos al interior y optimizar el personal con el que cuenta el Gobierno Municipal

Línea de acción:

- 5.3.1.1.-**Integrar gabinetes temáticos entre las diferentes áreas administrativas para la formulación, coordinación, gestión, asignación presupuestal y evaluación de proyectos
- 5.3.1.2.-**Contar una estructura orgánica municipal que responda a las necesidades y requerimientos óptimos para la función pública municipal.
- 5.3.1.3.-**Selección de personal, con base a perfiles y experiencia.
- 5.3.1.4.-**Profesionalizar a los servidores públicos municipales
- 5.3.1.5.-**Implementar un programa de capacitación continua.
- 5.3.1.6.-**Implementar un sistema de estímulos y recompensas al desempeño de las acciones y actividades encomendadas.

Estrategia 5.2.3.-Promover la eficiencia y eficacia de la administración pública municipal.

Línea de acción:

- 5.2.3.1.-**Coadyuvar en la elaboración de manuales de organización, y políticas y procedimientos.
- 5.2.3.2.-**Implementar la simplificación administrativa en las distintas dependencias municipales.

Objetivo 5.3.-Preservar y conservar el patrimonio municipal.

Estrategia 5.3.1.-Mantener en óptimas condiciones las instalaciones y el patrimonio municipal, para prestar un servicio digno y de calidad.

Líneas de acción:

- 5.3.1.1.-**Mantener actualizados y vigentes los inventarios municipales.
- 5.3.1.2.-**Desarrollar un programa de mantenimiento y remodelación de oficinas y edificaciones municipales.



5.3.1.3.-Desarrollar un programa de mantenimiento general, preventivo y correctivo al parque vehicular del municipio.

5.3.1.4.-Controlar y agilizar la dotación de combustibles, aceites y lubricantes al parque vehicular.

Objetivo 5.3.2.-Transparentar las adquisiciones y suministros

5.3.2.1.-Instalar el comité de adquisiciones, arrendamientos y servicios.

5.3.2.2.-Controlar y agilizar la dotación de materiales y suministros de oficina para el desarrollo de una óptima gestión municipal.

5.3.2.3.-Actualizar y renovar los equipos y sistemas de cómputo de las oficinas municipales.

5.3.2.4.-Adquirir y dotar del mobiliario y equipamiento de las oficinas municipales

5.3.2.5.-Adquirir y suministrar los uniformes y equipo de seguridad e higiene para las distintas dependencias municipales.

5.3.2.6.-Desarrollar las gestiones necesarias para la adquisición y dotación de equipo, mobiliario, papelería y útiles de oficina para las dependencias municipales.

Objetivo 5.4.-Mantener un municipio Tecnificado y con Internet; con rumbo a un gobierno electrónico.

Objetivo 5.4.1.-Propiciar un Gobierno Municipal Tecnificado y con Internet

5.4.1.2.-Adquirir de equipos informáticos para el uso administrativo de las dependencias municipales.

5.4.1.3.-Gestionar recursos extraordinarios para la construcción de un gobierno electrónico.

5.4.1.4.-Garantizar el acceso gratuito de internet en los sitios públicos

5.4.1.5.-Difundir los programas, proyectos, actos y acciones del gobierno municipal en medios electrónicos y redes sociales.

Objetivo 3.5.5.-Vincular a la Autoridad Municipal con la sociedad

Estrategia 3.5.5.-Promover la vinculación municipal con la iniciativa privada.

Líneas de acción:

3.5.5.1.-Vincular diversos medios de comunicación, tanto electrónicos como impresos, para que se establezcan como enlaces informativos y de difusión entre sociedad y Gobierno

3.5.5.2.-Fomentar las relaciones interinstitucionales y comerciales con los medios de comunicación impresos y electrónicos



Ejes transversales

1

Respeto a los derechos humanos

Todos los actos que desarrollen las dependencias y el gobierno municipal de Miacatlán serán en apego a la legalidad y con estricto respeto a los derechos humanos, en un marco normativo vigente, cuya finalidad principal sea propiciar un municipio seguro y justo.

2

Combate a la corrupción

El Gobierno municipal de Miacatlán, se declara en contra de todo acto de corrupción, abuso o exceso que pueda cometer el personal municipal, sin importar su puesto, encargo o comisión, por lo que promoverá en sus trabajadores y en la población valores como la honestidad y el respeto a las personas, a los seres vivos y el medio ambiente.

3

Rechazo a cualquier tipo de discriminación y violencias contra las personas, maltrato animal o daños al medio ambiente

El Gobierno municipal de Miacatlán, sancionará cualquier acto discriminatorio y de abuso que atente contra la integridad y sentido moral de las personas, por lo que instruye al personal municipal para actuar con responsabilidad en el encargo público y conducirse con buen trato para los habitantes, los animales y el medio ambiente.



Indicadores

El municipio de Miacatlán cuenta con 15, 804 habitantes, (INEGI, Censo 2020) por lo que cambian drásticamente los indicadores generados por el CONEVAL referentes a los indicadores de pobreza, rezago y marginación, como se demuestra en la siguiente tabla:

| MUNICIPALIDAD | (Leer nota al final del cuadro)* | Población n 2010* | Población n 2015* | Población n 2020* |
|---------------|----------------------------------|-------------------|-------------------|-------------------|
| MIACATLÁN | CONEVAL INEGI | 7,905 | 7,871 | 7,869 7617 |

PRINCIPAL FINALIDAD DE LAS ACCIONES MUNICIPALES

| Indicador | Dato | 2010 | 2015 | 2020 | PARA EL CRECIMIENTO Y DESARROLLO |
|---|-------------------|---------------|---------------|---------------|--|
| Pobreza | Personas | 14,874 | 19,999 | 7,939 | Generar obra pública, empleando en lo posible mano de obra |
| | % | 61.0 | 68.4 | 50.5 | |
| | Carencia promedio | 2.8 | 2.8 | 2.1 | |
| Pobreza extrema | Personas | 3,935 | 6,903 | 1,195 | Gestionar micro negocios para el autoempleo Emprender programas de despensas municipales dirigidos |
| | % | 16.2 | 23.6 | 7.6 | |
| | Carencia promedio | 3.9 | 3.8 | 3.5 | |
| Pobreza moderada | Personas | 10,939 | 13,096 | 6,744 | Gestionar financiamientos para unidades económica y de proyectos Gestionar cursos y talleres de capacitación para el autoempleo Apalancar con primer impulso a emprendedores |
| | % | 44.9 | 44.8 | 42.9 | |
| | Carencia promedio | 2.4 | 2.3 | 1.9 | |
| Vulnerables por carencia social | Personas | 7,755 | 6,761 | 5,367 | Incorporar a los adultos mayores el programa 65 y mas Incorporar a jóvenes al programa futuro |
| | % | 31.8 | 23.1 | 34.1 | |
| | Carencia promedio | 2.1 | 1.9 | 1.8 | |
| Vulnerables por ingreso | Personas | 572 | 746 | 704 | Incentivar a la población para que concluya sus estudios básicos Implementar un programa de becas municipales, para estudiantes |
| | % | 2.3 | 2.6 | 4.5 | |
| | Carencia promedio | | | | |
| No pobre y no vulnerable | Personas | 1,164 | 1,745 | 1,708 | Ampliar la cobertura sanitaria Gestionar médicos para ampliar el servicio de consultas medicas |
| | % | 4.8 | 6.0 | 10.9 | |
| | Carencia promedio | | | | |
| Rezago educativo | Personas | 7,491 | 8,423 | 2,819 | Gestionar programas para la vivienda, para beneficiar por lo menos al 2.1 % de las personas con carencia de vivienda |
| | % | 30.7 | 28.8 | 17.9 | |
| | Carencia promedio | 3.4 | 3.3 | 2.7 | |
| Carencia por acceso a servicios de salud | Personas | 4,673 | 3,381 | 3,561 | |
| | % | 19.2 | 11.6 | 22.7 | |
| | Carencia promedio | 3.5 | 3.6 | 2.7 | |
| Carencia por acceso a la seguridad social | Personas | 21,165 | 23,274 | 11,438 | |
| | % | 86.9 | 79.6 | 72.8 | |
| | Carencia promedio | 2.6 | 2.6 | 2.1 | |
| Carencia por calidad y | Personas | 6,014 | 7,359 | 1,267 | |
| | % | 24.7 | 25.2 | 8.1 | |
| | Carencia promedio | | | | |

107



| | | | | |
|---|-------------------|---------------|---------------|---------------|
| espacios para la vivienda | Carencia promedio | 3.8 | 3.8 | 3.4 |
| Carencia por acceso a los servicios básicos en la vivienda | Personas | 7,491 | 14,221 | 2,900 |
| | % | 30.7 | 48.6 | 18.4 |
| Carencia por acceso a la alimentación | Carencia promedio | 3.8 | 3.3 | 3.2 |
| | Personas | 10,697 | 11,525 | 4,483 |
| Población con al menos una carencia social | % | 43.9 | 39.4 | 28.5 |
| | Carencia promedio | 3.4 | 3.4 | 2.8 |
| Población con tres o más carencias sociales | Personas | 22,629 | 26,760 | 13,306 |
| | % | 92.9 | 91.5 | 84.7 |
| Población con ingreso inferior a la línea de pobreza por ingresos | Carencia promedio | 2.5 | 2.5 | 2.0 |
| | Personas | 10,542 | 12,654 | 3,523 |
| Población con ingreso inferior a la línea de pobreza extrema por ingresos | % | 43.3 | 43.3 | 22.4 |
| | Carencia promedio | 3.7 | 3.7 | 3.4 |
| Población con ingreso inferior a la línea de pobreza extrema por ingresos | Personas | 15,446 | 20,745 | 8,643 |
| | % | 63.4 | 70.9 | 55.0 |
| Población con ingreso inferior a la línea de pobreza extrema por ingresos | Carencia promedio | 2.7 | 2.7 | 2.0 |
| | Personas | 6,031 | 10,371 | 3,131 |
| Población con ingreso inferior a la línea de pobreza extrema por ingresos | % | 24.8 | 35.5 | 19.9 |
| | Carencia promedio | 3.1 | 3.0 | 2.2 |

gestionar programas de materiales y aditamentos a bajos costos

Implementar un programa de abasto de alimentos para las c de la mortafía

Implementar un programa alimentario para beneficiar a 50% de la población con carencia alimentaria.
Ampliar la cobertura de los servicios básicos municipales en un 20%

Mejorar la infraestructura social básica

Implementar cursos y talleres para el auto empleo

Fuente: estimaciones del CONEVAL con base en el MCS-ENIGH 2010, la muestra del Censo de Población y Vivienda 2010, el Modelo Estadístico 2015 para la continuidad del MCS-ENIGH, la Encuesta Intercensal 2015, el Modelo Estadístico 2020 para la continuidad del MCS-ENIGH y la muestra del Censo de Población y Vivienda 2020.

Los indicadores emitidos por fuentes oficiales son un INSTRUMENTO importante que retoma el gobierno del municipio de Miacatlán como parámetro para canalizar sus recursos de manera eficiente e impactar en acciones que contribuyan de manera eficaz a contrarrestar los índices de pobreza, rezago y marginación social.



Tabla 47 indicadores de rezago social, educación, derechohabencia en salud y vivienda 2020

| Clave local localidad | Localidad | Población total | Indicadores de rezago social (porcentaje) | | | | | | | | | | | Índice de rezago social | Grado de rezago social | Lugar que ocupa en el contexto nacional |
|--------------------------|---------------------------------------|-----------------|---|---|--|--|------------------------------|---|--------|--------|--------|--------|--------|-------------------------|------------------------|---|
| | | | Población de 15 años o más analizada | Población de 6 a 14 años que no asiste a la escuela | Población de 15 años y más con educación básica incompleta | Población sin derechohabencia a servicios de salud | Viviendas con piso de tierra | Viviendas que no disponen de exousoado | | | | | | | | |
| 170150001 | Miacatlán | 7,466 | 5.1 | 3.4 | 29.6 | 18.7 | 1.8 | 1.1 | 0.3 | 0.7 | 0.3 | 36.1 | 7.1 | -0.94860 | Muy bajo | 96,59 |
| 170150002 | Atzompá | 66 | 14.8 | 25.0 | 48.1 | 16.7 | 5.6 | 5.6 | 0.0 | 5.6 | 5.6 | 50.0 | 33.3 | -0.26493 | Bajo | 52,75 |
| 170150003 | Xochilcalco (Ciudad de los Galtes) | 1,010 | 10.2 | 11.9 | 37.4 | 16.2 | 1.6 | 0.0 | 1.0 | 0.0 | 0.7 | 39.3 | 9.5 | -0.76752 | Bajo | 85,03 |
| 170150005 | Palo Grande | 269 | 14.6 | 8.9 | 58.3 | 16.4 | 8.8 | 16.3 | 1.3 | 13.8 | 2.5 | 57.5 | 15.0 | -0.21529 | Bajo | 50,79 |
| 170150006 | Palpa de Baranda | 913 | 6.2 | 0.0 | 43.4 | 42.7 | 2.4 | 3.7 | 0.0 | 4.0 | 0.3 | 34.0 | 6.7 | -0.83198 | Bajo | 89,31 |
| 170150007 | El Peñón | 21 | 5.3 | 0.0 | 63.2 | 61.9 | 25.0 | 0.0 | 0.0 | 0.0 | 0.0 | 50.0 | 12.5 | -0.47108 | Bajo | 65,03 |
| 170150008 | Rancho Viejo | 48 | 6.5 | 7.7 | 51.6 | 31.3 | 21.4 | 35.7 | 0.0 | 35.7 | 0.0 | 57.1 | 28.6 | 0.02530 | Medio | 40,31 |
| 170150009 | El Riñón | 112 | 14.8 | 0.0 | 46.6 | 24.1 | 2.9 | 0.0 | 0.0 | 0.0 | 0.0 | 17.1 | 11.4 | -0.82221 | Bajo | 88,72 |
| 170150010 | El Rodeo | 1,436 | 6.1 | 6.9 | 32.8 | 15.3 | 3.0 | 0.7 | 1.1 | 0.7 | 0.2 | 45.1 | 5.7 | -0.84864 | Bajo | 90,50 |
| 170150011 | Tlalpa | 154 | 6.6 | 15.4 | 66.1 | 50.6 | 10.2 | 10.2 | 2.0 | 16.3 | 0.0 | 51.0 | 20.4 | -0.25319 | Bajo | 52,67 |
| 170150019 | La Campesina (Ciudad de los Tlalpaes) | 310 | 5.5 | 6.1 | 32.8 | 31.3 | 5.6 | 0.0 | 1.1 | 0.0 | 0.0 | 32.6 | 9.0 | -0.89794 | Muy bajo | 93,63 |
| 170150020 | Emiliano Zapata | 533 | 3.8 | 2.2 | 29.5 | 24.8 | 6.4 | 0.0 | 2.5 | 0.0 | 1.3 | 28.7 | 9.6 | -0.96048 | Muy bajo | 97,26 |
| 170150022 | Fraccionamiento Heritos de Miacatlán | 65 | 8.0 | 0.0 | 38.0 | 12.3 | 8.7 | 8.7 | 13.0 | 4.3 | 4.3 | 52.2 | 21.7 | -0.51487 | Bajo | 67,84 |
| 170150023 | Los Linares | 391 | 7.0 | 4.6 | 38.0 | 19.2 | 4.4 | 4.4 | 0.9 | 4.4 | 0.0 | 60.2 | 9.7 | -0.65687 | Bajo | 77,44 |
| 170150028 | Colonia Álvaro Obregón | 478 | 9.1 | 5.1 | 41.6 | 30.8 | 1.5 | 0.8 | 0.8 | 0.8 | 0.8 | 39.1 | 9.0 | -0.78209 | Bajo | 86,02 |
| 170150029 | El Mirador | 1,518 | 8.2 | 9.2 | 42.6 | 31.7 | 4.3 | 4.1 | 1.4 | 3.4 | 0.7 | 45.2 | 8.7 | -0.67545 | Bajo | 78,78 |
| 170150030 | El Terreno | 119 | 20.2 | 25.7 | 61.8 | 30.3 | 8.6 | 2.9 | 85.7 | 2.9 | 2.9 | 68.6 | 31.4 | 0.26889 | Medio | 32,18 |
| 170150031 | La Lima (El Trapiche de La Laja) | 65 | 17.1 | 0.0 | 61.0 | 4.6 | 0.0 | 0.0 | 0.0 | 0.0 | 0.0 | 61.1 | 11.1 | -0.48206 | Bajo | 65,72 |
| 170150035 | Mejapa (El Pinar Colorado) | 66 | 6.4 | 18.2 | 48.9 | 4.5 | 12.5 | 6.3 | 6.3 | 12.5 | 6.3 | 31.3 | 6.3 | -0.52278 | Bajo | 68,33 |
| 170150038 | Colonia Ciudadela | 57 | 14.0 | 0.0 | 44.2 | 35.1 | 23.5 | 5.9 | 94.1 | 5.9 | 11.8 | 82.4 | 17.6 | 0.16112 | Medio | 35,47 |
| 170150049 | Colonia Vista Hermosa | 633 | 7.7 | 9.1 | 41.4 | 19.4 | 6.2 | 3.9 | 0.0 | 2.2 | 0.6 | 45.1 | 13.5 | -0.65790 | Bajo | 77,52 |
| 170150051 | Colonia Atzompá | 14 | 9.1 | 0.0 | 36.4 | 42.9 | 0.0 | 20.0 | 80.0 | 20.0 | 0.0 | 60.0 | 40.0 | -0.07420 | Medio | 44,36 |
| 170150054 | Terreno Grande | 42 | 13.3 | 0.0 | 40.0 | 14.3 | 0.0 | 0.0 | 45.5 | 0.0 | 0.0 | 36.4 | 0.0 | -0.71076 | Bajo | 81,16 |

Nota 1: el cálculo de los indicadores de rezago social referentes a las características de la vivienda considera el total de viviendas particulares habitadas con características.
 Nota 2: el cálculo de los indicadores de rezago social se realiza con la base de datos "Principales resultados por localidad (ITER)" del Censo de Población y Vivienda 2020.
 Fuente: estimaciones del CONEVAL con base en el Censo de Población y Vivienda 2020.



Tabla 48 indicadores propuestos por las áreas municipales para contribuir al bienestar social, seguridad, crecimiento y desarrollo de Miacatlán.

| No. | Nombre del Indicador | Método de cálculo | Sentido esperado | ODS | |
|-----|--|---|------------------|-----------|----------------------|
| | | | | Objetivos | Metas |
| 1 | Defunciones por homicidio o Femicidio | Número de defunciones por homicidio o Femicidio cometido en 2021 / número de homicidios o Femicidio registrados en el año de ocurrencia por cada 1000 habitantes | Descendente | | 16.1 16.2 |
| 2 | Incidencia delictiva | Número de delitos por cada 1000 habitantes. | Descendente | | 16.3 16.11 |
| 3 | Incidencia delitos de alto impacto | Número de delitos de alto impacto (Robo de vehículo con violencia; robo de vehículo sin violencia; Homicidios dolosos; Extorción y secuestro). | Descendente | | 16.4 16.7 |
| 4 | Accidentes de tránsito | Número de accidentes de tránsito / terrestre anual. | Descendente | | 16.1 |
| 5 | Índice de Percepción de corrupción | Población de más de 18 años y más que habita en Miacatlán, según su percepción de la existencia de corrupción por el año de ocurrencia. | Descendente | | 16.5 16.6 |
| 6 | Cultura por la Denuncia Anónima | (Número de denuncias ciudadanas anónimas en 2021 / Número de denuncias ciudadanas anónimas en T-1)-100 | Descendente | | 16.5 16.6 16.7 |
| 7 | Recursos estatales transferidos al municipio | Califica los recursos transferidos al municipio del año que se evalúa / los recursos transferidos al municipio en el año inmediato anterior al que se evalúa *100 | Ascendente | | 17.1 17.17 |
| 8 | Participación municipal en proyectos regionales o intermunicipales | Participación del municipio en proyectos regionales o intermunicipales | Ascendente | | 17.14 |
| 9 | Participación ciudadana | Mide la participación de la ciudadanía en las decisiones municipales | Ascendente | | 17.17 |
| 10 | Equidad en el Ayuntamiento | Mide la equidad entre hombres y mujeres al interior del ayuntamiento. | Mantener | | 5.5 |
| 11 | Índice de Desarrollo Humano | Relación de cuatro componentes: esperanza de vida al nacer, promedio de años de estudio de la población de 25 y más años, tasa de alfabetización adulta e ingreso per cápita mensual. | Ascendente | | |
| 12 | Índice de Competitividad | Valor del índice de competitividad | Ascendente | | |
| 13 | Índice de Pobreza Extrema | Población con tres o más carencias y que, además, se encuentra por debajo de la línea de bienestar mínimo/Población total | Descendente | | 1.1 |



| | | | | | |
|----|--|--|-------------|--|-------------------|
| 14 | Carencia por acceso a los servicios de salud | (Población con carencia por acceso a los servicios de salud / Población total) * 100 | Descendente | | |
| 15 | Carencia por acceso a la seguridad social | (Población con carencia por acceso a la seguridad social / Población total) * 100 | Descendente | | |
| 16 | Carencia por calidad y espacios de la vivienda | (Población con carencia por calidad de espacios de la vivienda / Población total) * 100 | Descendente | | 1.1 1.2 1.3 |
| 17 | Carencia por acceso a los servicios básicos de la vivienda | (Población con carencia por acceso a los servicios básicos de la vivienda / Población total) * 100 | Descendente | | 6.1 6.2 |
| 18 | Carencia por acceso a la alimentación | (Población con carencia por acceso a la alimentación / Población total) * 100 | Descendente | | 2.1 2.2 |
| 19 | Grado promedio de escolaridad | Número promedio de grados escolares aprobados por la población de 15 y más. | Ascendente | | 4.6 4.7 |
| 20 | Rezago Educativo | Población de 15 años y más que no sabe leer ni escribir y/o que no ha iniciado o concluido su educación primaria o secundaria / Población total. | Descendente | | 4.1 4.2 |
| 21 | Eficiencia Educación preescolar | Terminal (matrícula total de estudiantes de preescolar / Población Total de 3 a 5 años) * 100 | Ascendente | | 4.2 |
| 22 | Eficiencia Educación (Primaria y secundaria) | Terminal Básica y (Alumnos egresados / alumnos de nuevo ingreso de 1er grado al inicio del ciclo escolar) * 100 | Ascendente | | 4.1 |
| 23 | Eficiencia Educación (Primaria y secundaria) | Terminal Básica y (Alumnos egresados / alumnos de nuevo ingreso de 1er grado al inicio del ciclo escolar) * 100 | Ascendente | | 4.6 |
| 24 | Deserción Educación Básica (Primaria y secundaria) | Número de alumnos desertores en el ciclo n del nivel i / Número de alumnos matriculados en el ciclo n del nivel i) * 100 | Descendente | | 4.1 |
| 25 | Cobertura Educación Media Superior | (Matrícula total / Población de 15 a 17 años) * 100 | Ascendente | | 4.6 |
| 26 | Deserción Educación Media Superior | Número de alumnos desertores en el ciclo n del nivel i / Número de alumnos matriculados en el ciclo n del nivel i) * 100 | Descendente | | 4.6 |
| 27 | Tasa de mortalidad infantil | Número de defunciones de menores de un año, por cada 1,000 nacidos vivos esperados. | Descendente | | 3.2 |
| 28 | Razón de mortalidad materna | Número de defunciones de la población femenina mientras el año, por cada 10,000 nacidos vivos se encuentran embarazadas o dentro de los 42 días siguientes a la terminación del embarazo, registradas en el año / Número de nacidos vivos estimados en el municipio. | Descendente | | 3.1 |



| | | | | | |
|----|---|--|-------------|--|-------------------|
| 29 | Sin cobertura del Seguro Popular | Número de personas no afiliadas al seguro popular / Número de personas sin seguridad social *100 | Descendente | | 3.1 |
| 30 | Proteger a la población de riesgos sanitarios | Establecimientos que ofrecen un producto o servicio que cumple con la normatividad / Total de establecimientos que ofrecen un producto o servicio * 100 | Sostenido | | 12.5 |
| 31 | Sobrepeso y obesidad en niños menores de 5 años | Niños menores de 5 años con sobrepesos y obesidad / Total de niños menores de 5 años. | Descendente | | 3.4 |
| 32 | Sobre peso y obesidad en niños de entre 12 y 19 años | Niños entre 12 y 19 años con sobre peso y obesidad / Total de niños entre 12 y 19 años. | Descendente | | 3.4 |
| 33 | Sobrepeso y obesidad en adultos de 20 años y más | Adultos de 20 años y más con sobrepeso y obesidad / Total de adultos de 20 años y más. | Descendente | | 3.4 |
| 34 | Activación física de niños entre 10 y 14 años | Niños entre 10 y 14 años que no realizan alguna actividad física / total de niños entre 10 y 14 años. | Descendente | | 3.4 |
| 35 | Cambios en las dinámicas de interacción de la comunidad | % de la población que percibe cambios positivos en la interacción de su comunidad en 11 / % de la población que percibe cambios en la interacción de su comunidad en 10 -1x100 (mediante encuesta) | Ascendente | | 4.7 |
| 36 | Ocupación en actividades culturales | Número de personas ocupadas en actividades culturales / Número de personas ocupadas *100 | Ascendente | | 4.7 |
| 37 | Tasa de Desempleo Real | ((Desocupados abiertos + Ocupados con ingresos hasta a un salario mínimo + Ocupados sin remuneración) / Población Económicamente Activa) * 100 | Descendente | | 8.3 |
| 38 | Porcentaje de viviendas con acceso a Internet | Número de viviendas con acceso a internet/Total de viviendas particulares habitadas. | Ascendente | | 1.4 |
| 39 | Tratamiento de aguas residuales | Acumulado tratado/Agua residual colectada*100 | Ascendente | | 6.2 |
| 40 | Acceso a agua potable | Número de personas sin acceso a servicios de agua potable. | Descendente | | 6.1 |
| 41 | Viviendas con piso de tierra | Número de pisos firmes realizados / pisos firmes solicitados * 100 | Descendente | | 1.1 1.2 1.4 |
| 42 | Disposición adecuada de residuos sólidos | (Toneladas dispuestas en rellenos sanitarios conforme a la norma *(100) / Toneladas totales dispuestas. | Descendente | | 12.4 |
| 43 | Generación de residuos sólidos urbanos precipita | Toneladas de RSU generados por la población. | Descendente | | 12.4 |



| | | | | | |
|----|--|--|------------|--|-------|
| 44 | Reforestaciones | Árboles plantados / árboles Solicitados *100 | Ascendente | | 15.1 |
| 45 | Índice de Atención a solicitudes de acceso a la Transparencia y Disponibilidad de la Información | Porcentaje de atención a solicitudes de información / Porcentaje de atención de solicitudes de acceso a la información presentadas*100 | Mantener | | 16.10 |
| 46 | Productividad agrícola apoyo con fertilizante | Número de productores agrícolas apoyados con fertilizante en el año de ocurrencia / productores agrícolas apoyados en el año inmediato anterior (N) Ton *100 | Mantener | | 2.3 |
| 47 | Productividad agrícola Apoyo con semilla | Número de productores agrícolas apoyados con fertilizante en el año de ocurrencia / productores agrícolas apoyados en el año inmediato anterior (N) Ton *100 | Ascendente | | 2.3 |
| 48 | Ingresos por esfuerzo recaudatorio | Actualización y digitalización de expedientes del registro predial / N expedientes existentes * 100 | Ascendente | | 17.1 |
| 49 | Índice de nueva gestión pública para resultados | Poa por URG entregados / Poa URG programadas * 100 | Ascendente | | 16.6 |
| 50 | Programa de Manejo integral para la limpieza y conservación de la Laguna del Rodeo. | Programa de manejo aprobado / Programa de manejo puesto en marcha * 100 | Programa | | 6.6 |
| 51 | Implementación de programas de cuidado del agua y del suelo. | Programa de manejo aprobado / Programa de manejo puesto en marcha * 100 | Programa | | 15.1 |
| 52 | Programa de mantenimiento Planta tratadora. | Programa de manejo aprobado / Programa de manejo puesto en marcha * 100 | Programa | | 7.6 |
| 53 | Programa de Construcción de letrinas y baños secos. | Programa de manejo aprobado / Programa de manejo puesto en marcha * 100 | Programa | | 6.2 |
| 54 | Proyecto de Construcción de gaviones para retención de residuos sólidos. | Proyecto de manejo aprobado / Proyecto de manejo puesto en marcha * 100 | Proyecto | | 6.3 |
| 55 | Proyecto jurídico para ordenar y proteger de manera sostenible los | Proyecto de manejo aprobado / Proyecto de manejo puesto en marcha * 100 | Proyecto | | 15.5 |



| | | | | | |
|----|---|---|----------|--|------|
| | ecosistemas de la contaminación terrestre. | | | | |
| 56 | Programa integral de separación de residuos sólidos en el municipio. | Programa de manejo aprobado / Programa de manejo puesto en marcha * 100 | Programa | | 13.2 |
| 57 | Programa ecológico para el control y manejo de sustancias de limpieza, para disminuir los jabones, grasas, cloros, ácidos, sosa caustica, entre otros contaminantes industriales. Para evitar la contaminación los mantos fráticos. | Programa de manejo aprobado / Programa de manejo puesto en marcha * 100 | Programa | | 14.1 |
| 58 | Adquisición de tres vehículos para servicios generales | Adquisiciones realizadas / adquisiciones programadas * 100 | proyecto | | 11.6 |
| 59 | Alianzas con los municipios vecinos para implementar programas de manejo y disposición final de los residuos sólidos. | Programa de manejo aprobado / Programa de manejo puesto en marcha * 100 | Programa | | 11.6 |
| 60 | Programa para Construir y administrar espacios urbanos sostenibles como parques infantiles de calidad, que contribuyan al sano esparcimiento e integración familiar. | Programa de manejo aprobado / Programa de manejo puesto en marcha * 100 | Programa | | 11.7 |
| 61 | Programa para Crear áreas públicas verdes y mejorar la planificación y gestión urbana de manera que sea participativa e inclusiva. | Programa de manejo aprobado / Programa de manejo puesto en marcha * 100 | Programa | | 11.7 |



| | | | | | |
|----|---|---|----------|--|------|
| 62 | Proyecto para Evitar la proliferación de barrios marginales y carentes de servicios públicos. | Programa de manejo aprobado / Programa de manejo puesto en marcha * 100 | Programa | | 11.3 |
| 63 | Proyecto para la Modernización de la biblioteca municipal como espacio de conocimiento y esparcimiento. | Proyecto de manejo aprobado / Proyecto de manejo puesto en marcha * 100 | Proyecto | | 4.a |
| 64 | Programa para la Implementación de talleres culturales y artesanales con perspectiva de género, sostenible y de creación de auto empleos para personas de todas las edades. | Programa de manejo aprobado / Programa de manejo puesto en marcha * 100 | Programa | | 4.7 |
| 65 | Programa para La instauración de un marco normativo armonizado con los objetivos de desarrollo sostenible de la agenda 2030. | Programa de manejo aprobado / Programa de manejo puesto en marcha * 100 | Programa | | 16.b |
| 66 | Programa para Fortalecer la seguridad, viabilidad y sostenibilidad de las construcciones, facilitando el acceso a viviendas dignas y resilientes. | Programa de manejo aprobado / Programa de manejo puesto en marcha * 100 | Programa | | 11.1 |
| 67 | Programa para Mantener una imagen y edificaciones homogéneas, acorde al diseño urbano que nos permita dar identidad a nuestro municipio con raíces indígenas. | Programa de manejo aprobado / Programa de manejo puesto en marcha * 100 | Programa | | 11.4 |



| | | | | | |
|----|--|---|----------|--|------|
| 68 | Proyecto para Instaurar políticas públicas que se enfoquen en los más vulnerables, aumentar el acceso a los recursos y servicios básicos y apoyar a las comunidades afectadas por conflictos y desastres relacionados con el clima. En la generación de empleos. | Proyecto de manejo aprobado / Proyecto de manejo puesto en marcha * 100 | Proyecto | | 11.b |
| 69 | Programa para crecimiento económico sostenido, inclusivo y sostenible, para fomentar el empleo | Programa de manejo aprobado / Programa de manejo puesto en marcha * 100 | Programa | | 8.3 |
| 70 | Programa que Propicie el aumento de los niveles de productividad y la innovación tecnológica en la generación de empleos. | Programa de manejo aprobado / Programa de manejo puesto en marcha * 100 | Programa | | 8.2 |
| 71 | Programa para Reducir la desigualdad entre mujeres y hombres, incluidos las y los jóvenes y las personas con alguna discapacidad fomentando la generación de empleos productivos para todos, la inclusión económica independientemente de su género, raza o etnia. | Programa de manejo aprobado / Programa de manejo puesto en marcha * 100 | Programa | | 8.5 |
| 72 | Programa para promover el | Programa de manejo aprobado / Programa de manejo puesto en marcha * 100 | Programa | | 8.4 |



| | | | | | |
|----|---|---|----------|--|------|
| | desarrollo sustentable, aprovechamiento de los recursos naturales de manera sustentable y sostenible, para la generación de empleos alineados al desarrollo sustentable ODS 2030. | | | | |
| 73 | Programa para Ampliar, rehabilitar, modernizar y dar mantenimiento a la infraestructura en la Cabecera Municipal | Programa de manejo aprobado / Programa de manejo puesto en marcha * 100 | Programa | | 9.1 |
| 74 | Programa de ejecución de obras | Programa de manejo aprobado / Programa de manejo puesto en marcha * 100 | Programa | | 9.a |
| 75 | Programa para evaluar el PMDM | Programa de evaluación ejecutado / Programa propuesto * 100 | Programa | | 11.4 |
| 76 | Programa anual de revisiones y auditorías al desempeño | Programa de revisiones ejecutado / Programa de revisiones propuesto * 100 | Programa | | 16.6 |

Al iniciar la administración municipal, no contamos con datos o registro de indicadores desarrollados por el gobierno municipal saliente, en la mayoría de los indicadores referenciados se toma como parámetro el antecedente del que se tiene conocimiento, sin embargo, un número considerable de indicadores parten de base cero o sin dato, en otros casos se estarán generando conforme evolucione la inercia de los programas, proyectos o acciones puestos en marcha.

Para el logro de los ODS se requiere la participación de instituciones y alianzas con organismos nacionales e internacionales. El ayuntamiento realizará la vinculación de los objetivos e informará sobre sus avances mediante el convenio OSI a las instancias correspondientes.



Evaluación

El plan municipal de Miacatlán se evaluará de acuerdo a los indicadores propuestos por las distintas dependencias municipales para sus programas. También servirán de medición los indicadores emanados de los resultados del INEGI y el CONEVAL en razón de disminuir los indicadores de medición de la pobreza multimodal, contrarrestar el rezago y la marginación al término del ejercicio municipal.

Se rendirán informes trimestrales respecto al avance de los indicadores de gestión, los cuales entregará Tesorería a la Entidad Superior de Auditoría de Fiscalización del Congreso del Estado de Morelos.

Los indicadores propuestos en el PMDM son enunciativos y no limitativos, mismos que podrán ser modificados por causas de fuerza mayor, su evaluación y seguimiento corresponde al Titular del COPLADEMUN.

Del mismo modo los indicadores ya evaluados, podrán en su caso, reformularse si fuera necesario a efectos de dar cumplimiento a las metas deseadas para el siguiente periodo de evaluación.

Los programas y proyectos municipales deberán cumplir con la vinculación a los ODS de la Agenda 2030. Su evaluación será continua y permanente por el enlace Organismo de Seguimiento Institucional (OSI).

La Guía para el Desempeño Municipal, (GDM) coordinada por el INAFED también se considera un parámetro de medición y evaluación de los logros alcanzados por la Administración Municipal.

En relación a las revisiones, auditorías y de más elementos relativos a la evaluación del desempeño y a los objetivos, el ayuntamiento deberá observar y cumplir con lo establecido en el Art. 38 de la ley orgánica municipal para el Estado de Morelos.

Artículo *38.- Los Ayuntamientos tienen a su cargo el gobierno de sus respectivos Municipios, por lo cual están facultados para:

LXI. En cumplimiento a lo dispuesto por los artículos 2 fracción X, 28, 32 y 37 de la Ley de Fiscalización Superior del Estado de Morelos, los Ayuntamientos por conducto del Presidente Municipal, enviarán las cuentas públicas trimestrales al órgano técnico de fiscalización del Poder Legislativo, a más tardar el último día hábil del mes siguiente. La fiscalización ordinaria de la cuenta pública corresponderá en forma anualizada, en la que, entre otros rubros, se revisará que el importe de las remuneraciones a los servidores públicos sea acorde a los lineamientos establecidos en las fracciones IV y V del artículo 20 de la Ley de Presupuesto, Contabilidad y Gasto Público del Estado de Morelos.



LXIII.- En el último año de su ejercicio constitucional, los ayuntamientos salientes deberán incluir en la cuenta pública por lo menos, la siguiente información:

- a) Los recursos ejercidos;*
 - b) En su caso, obras pendientes de concluir;*
 - c) Balanzas:*
 - 1) De ingresos recaudados al cierre de su ejercicio*
 - 2) De egresos ejercidos al cierre de su ejercicio.*
 - d) Cuentas bancarias, señalando las instituciones, los números de cuenta y saldos al cierre;*
 - e) Contratos comprometidos (pasivos);*
 - f) Número de personal, plazas ocupadas, vacantes y aguinaldo del ejercicio fiscal correspondiente;*
 - g) Empréstitos;*
 - h) Relación de bienes muebles e inmuebles;*
 - i) Relación de juicios pendientes, y*
 - j) Listado de pago de indemnizaciones por término de administración, compensaciones, finiquitos, prima vacacional y demás emolumentos a los integrantes del Cabildo, Secretarios, Subsecretarios, Directores y demás personal.*
- Lo anterior deberá ser publicado en el Periódico Oficial Tierra y Libertad, en la Gaceta Municipal y en el portal de internet del Municipio.*

LXIII. Los Ayuntamientos integrarán la cuenta pública en términos de lo que establece el artículo 42 de la Ley de Presupuesto, Contabilidad y Gasto Público del Estado de Morelos. La cuenta pública podrá ser difundida en el Periódico Oficial o la Gaceta Municipal, atendiendo a la disponibilidad de recursos municipales. Por lo que hace a las remuneraciones y los tabuladores de sueldo autorizados, así como sus adecuaciones, éstos también cumplirán con el principio de publicidad.

La Contraloría Municipal, queda facultada y habilitada para dar seguimiento a cualquier mala práctica que sea cometida por cualquier empleado municipal sin importar el puesto, cargo o comisión que desempeñe al momento de la denuncia. Así mismo, queda habilitado para intervenir en uso de sus atribuciones en cualquier proceso administrativo, revisar y verificar su correcta operación, y en su caso emitir orden de auditoría a casos concretos.

En Miacatlán, por el bien de todos, *trabajos con honestidad y transparencia!*





Glosario de términos

| | |
|---|--|
| ACCESIBILIDAD | Las medidas pertinentes para asegurar el acceso de las Personas con Discapacidad, en igualdad de condiciones con las demás, al entorno físico, el transporte, la información y las comunicaciones, incluidos los sistemas y las tecnologías de la información y las comunicaciones, y a otros servicios e instalaciones abiertos al público o de uso público, tanto en zonas urbanas como rurales. |
| ACCIÓN ESPECÍFICA | Actividades que no implican un proceso de enseñanza-aprendizaje, sino elaboración y recopilación de información u otros medios que permitan contar con ella. |
| ACONDICIONAMIENTO | Son mejoras, adaptaciones, remodelaciones o refuerzos de un bien inmueble ya existente. |
| ACTA CONSTITUTIVA | Documento público en el que el Notario Público o Corredor Público hacen constar datos correspondientes a la integración y funciones específicas que desarrollará la sociedad o agrupación, así como los datos de sus representantes ante terceros para la consecución de su fin social. |
| ACTA DE ASAMBLEA | Es el documento que establece la ubicación de celebración de la Asamblea (municipio, localidad). Se da validez a la misma firmando de conformidad los que en ella intervinieron. |
| ACTA DE ENTREGA-RECEPCIÓN O DE CERTIFICACIÓN DE ACCIONES | Es el documento que da constancia de la terminación de una obra o proyecto. |
| ACTORES SOCIALES | Organizaciones de la Sociedad Civil e Instituciones de Educación Superior y Centros de Investigación que realizan actividades para promover el desarrollo de población. |
| ÁREA GEOESTADÍSTICA BÁSICA URBANA (AGEB) | Es un área geográfica ocupada por un conjunto de manzanas perfectamente delimitadas por calles, avenidas, andadores o cualquier otro rasgo de fácil identificación, en el terreno y cuyo uso del suelo es principalmente habitacional, industrial, de servicios, comercial, etcétera, y sólo son asignadas al interior de las localidades urbanas. |
| AGENCIA DE DESARROLLO SOCIAL | Instancia constituida legalmente y con experiencia demostrada en trabajos de impulso al desarrollo local y regional. |
| AGUA DE PRIMER USO | Aguas provenientes de fuentes de abastecimiento que no han sido otorgadas previamente a los consumidores. |
| AGUA LIBERADA | Agua que es sujeta de intercambio por agua tratada. |
| AGUA POTABLE | Comprende la construcción, rehabilitación y ampliación de infraestructura |



para los servicios de agua potable, como obras de captación subterráneas y/o superficiales, líneas de conducción, plantas de bombeo, tanques de regulación y/o almacenamiento, redes de distribución, macro y micro medición.

AGUA TRATADA

Aguas que, mediante procesos individuales o combinados de tipos físicos, químicos, biológicos u otros sean adecuadas para su descarga a cuerpos receptores.

AGUAS RESIDUALES

Las aguas de composición variada, provenientes de las descargas de usos municipales, industriales, comerciales y de servicios domésticos, así como la mezcla de ellas.

ALCANTARILLADO

Infraestructura necesaria para recibir, conducir y evacuar las aguas provenientes de las descargas de usos municipales, industriales, comerciales y de servicios domésticos, así como la mezcla de ellas.

ANEXO TÉCNICO

Documento que contiene la información básica del proyecto para su autorización, modificación o cancelación, que es elaborado por la Instancia Solicitante o Ejecutora.

AÑO CALENDARIO

Periodo de doce meses, contado a partir de una fecha determinada.

APORTACIÓN LOCAL

La participación en recursos monetarios directos o en especie aportados por los gobiernos locales o por otras dependencias de la Administración Pública Federal, Organizaciones de la Sociedad Civil, beneficiarios u otros aportantes que se encuentren legalmente reconocidos y cumplan con la normatividad respectiva.

APOYOS

Los recursos económicos, técnicos y de asistencia que el Gobierno Federal en apego al presupuesto de egresos del año correspondiente aplica por conducto de un ente de la administración federal, para el desarrollo de los objetivos de gobierno.

ÁREAS NATURALES PROTEGIDAS

Las zonas del territorio nacional y aquellas sobre las que la nación ejerce su soberanía y jurisdicción, en donde los ambientes originales no han sido significativamente alterados por la actividad del ser humano o que requieren ser preservadas y restauradas y están sujetas al régimen previsto en la Ley General de Equilibrio Ecológico y la Protección al Ambiente.

ASENTAMIENTO HUMANO IRREGULAR

Corresponde a los núcleos de población ubicados en áreas o predios fraccionados o subdivididos sin la autorización correspondiente, e independientemente de su régimen de tenencia de la tierra.

ASIGNACIÓN

Título que otorga el Ejecutivo Federal, a través de la CONAGUA o de la Dirección General del Organismo de Cuenca que corresponda, conforme a sus respectivas competencias, para realizar la explotación, uso o aprovechamiento de las aguas nacionales, a los municipios, a los estados o al Distrito Federal, destinadas a los servicios de agua con carácter



público urbano o doméstico.

ASISTENCIA SOCIAL

El conjunto de acciones tendientes a modificar y mejorar las circunstancias de carácter social que impidan el desarrollo integral del individuo, así como la protección física, mental y social de personas en estado de necesidad, indefensión o desventaja física y mental, hasta lograr su incorporación a una vida plena y productiva.

ASISTENCIA TÉCNICA

Actividad profesional de carácter público y privado, por medio de la cual se facilitan las herramientas a los interesados en la integración de un proyecto en su conformación, integración, formulación del Proyecto Productivo, registro de la solicitud, entrega de documentación en ventanilla, implementación del mismo, otorgan la asesoría programada en el Anexo B, presentación del Informe General de la Aplicación del Recurso y su acompañamiento.

AYUDA FUNCIONAL

Los instrumentos, dispositivos o herramientas que permiten a las Personas que presentan una Discapacidad temporal o permanente, realizar actividades que sin dicha ayuda no podrían ser realizadas o requieran de un mayor esfuerzo para su realización.

AYUDAS TÉCNICAS

Los dispositivos tecnológicos y materiales que permiten habilitar, rehabilitar o compensar una o más limitaciones funcionales, motrices, sensoriales o intelectuales de las Personas con Discapacidad.

BARRIO

Zona urbanizada de un centro de población dotado de identidad y características propias.

BUENA PRÁCTICA

Acción o conjunto de acciones que, fruto de la identificación de una necesidad, son sistemáticas, eficaces, eficientes, sostenibles, flexibles, y están pensadas y realizadas por los miembros de una organización o institución.

CAPITAL SOCIAL

Son los recursos sociales como la confianza, las normas, la reciprocidad y la solidaridad, que contribuyen a incrementar el bienestar de la población.

CENTRALES DE ABASTO

Unidades de distribución al mayoreo, ubicadas cerca de los grandes centros de consumo, destinadas a la concentración de oferentes de productos alimenticios y de consumo generalizado.

CENTROS URBANOS

Ciudades con 15 mil o más habitantes, que no reúnen características de conurbación o zona metropolitana.

CIUDADES

Centros urbanos, conurbaciones y zonas metropolitanas de al menos quince mil habitantes que conforma el Sistema Urbano Nacional.

CLUNI

Clave Única de Inscripción al Registro Federal de las Organizaciones de la Sociedad Civil.



| | |
|-------------------------------------|--|
| COINVERSIÓN | Participación, conjunta o individual, de organizaciones de los sectores social y privado, mediante la aportación de recursos humanos, materiales o financieros, en las acciones y programas gubernamentales de desarrollo social. |
| COMITÉ COMUNITARIO | Instancia de participación ciudadana formada por los beneficiarios de los programas sociales y las autoridades relacionadas con el Programa. |
| COMITÉ TÉCNICO | Órgano colegiado rector y de máxima decisión en la valoración de proyectos y asuntos relacionados con la ejecución del Programa. |
| COMITÉ TÉCNICO DEL PROGRAMA | Instancia de coordinación interinstitucional en donde participan las autoridades de las dependencias gubernamentales federales. |
| CONURBACIÓN | Determinada por la vecindad física de dos o más localidades geográficas o centros urbanos, constituyendo una sola unidad urbana de por lo menos 15 mil habitantes. |
| CONAPO | El Consejo Nacional de Población, por mandato de la Ley de Población, tiene la misión de regular los fenómenos que afectan a la población en cuanto a su volumen, estructura, dinámica y distribución en el territorio nacional, con el fin de lograr que ésta participe justa y equitativamente de los beneficios del desarrollo económico y social. |
| CONCESIÓN | Título que otorga el Ejecutivo Federal para la explotación, uso o aprovechamiento de sus bienes. Diferente a los títulos de asignación. |
| CONDICIONES DE HABITABILIDAD | Son los elementos que contribuyen al ejercicio efectivo del derecho a la ciudad y a mejorar la calidad de vida de la población, fomentando la apropiación del espacio y la participación ciudadana desde los siguientes niveles básicos: 1. Vivienda: Se refiere a la certeza jurídica y a las características del material y los espacios de la vivienda, así como la infraestructura para acceder a los servicios básicos, definido por el CONEVAL, y 2. Urbano: Que considera la relación entre las viviendas con el entorno físico inmediato, cuyos componentes son infraestructura básica, complementaria, equipamiento urbano, espacios públicos, elementos ambientales y ordenamiento del paisaje urbano, conectividad y movilidad. |
| CONSULADO DE MÉXICO | Oficinas de Representación del Gobierno Federal Mexicano que tienen como misión fundamental brindar servicios de protección, documentación, asesoría y atención a la comunidad de origen mexicano. |
| CONEVAL | Consejo Nacional de Evaluación de la Política de Desarrollo Social. |
| CONTEXTO TERRITORIAL | Son los aspectos que trascienden el ámbito individual e influyen en las opciones de vida de las personas. Su análisis considera elementos comunitarios o locales, cuya identificación descansa en criterios |



territoriales. Considera el entorno en el cual se desenvuelven los procesos sociales que comprenden u originan la pobreza.

CONTRALORÍA SOCIAL

Es el conjunto de acciones de control, vigilancia y evaluación que realizan las personas, de manera organizada o independiente, en un modelo de derechos y compromisos ciudadanos, con el propósito de contribuir a que la gestión gubernamental y el manejo de los recursos públicos se realicen en términos de transparencia, eficacia, legalidad y honradez, así como para exigir la rendición de cuentas a sus gobernantes.

CONVENIO DE ADHESIÓN

Instrumento jurídico que será suscrito entre el ente federal y/o la Instancia Ejecutora, el Organismo Promotor en su caso y el Beneficiario, en el que se establecerá el proyecto a desarrollar y los montos de apoyo a otorgar por parte de los involucrados.

CONVENIO DE CONCERTACIÓN

Documento en el cual se formalizan los derechos y obligaciones entre las partes para la ejecución, administración, seguimiento y evaluación del proyecto.

CONVENIO DE COORDINACIÓN

Instrumento Jurídico que celebran las partes para establecer los compromisos generales y acciones cuya ejecución corresponderá para su atención a cada una de las partes.

CONVOCATORIA

Documento que contiene las bases plazos, requisitos y condiciones para participar en el Programa.

COORDINACIÓN INTERINSTITUCIONAL

Proceso a través del cual se da orden al esfuerzo institucional ya sean gobiernos estatales, municipales, dependencias o entidades federales y la sociedad civil. El propósito es evitar duplicidades y optimizar el uso de los recursos.

CUESTIONARIO ÚNICO DE INFORMACIÓN SOCIOECONÓMICA (CUI)

Es un instrumento de recolección de información que sirve para conocer las características socioeconómicas de los hogares y evaluar la situación de pobreza de personas u hogares de los posibles beneficiarios de los programas de la Secretaría de Bienestar.

CULTURA

Conjunto de símbolos, valores, actitudes, habilidades, conocimientos, significados, formas de comunicación y organización social y bienes materiales que hacen posible la vida de una sociedad determinada y le permiten transformarse y reproducirse como tal de una generación a las siguientes.

CURP

Cédula Única de Registro de Población.

COPLADEMOR

Comité de Planeación para el Desarrollo del Estado de Morelos. Instancia de coordinación gubernamental y concertación social auxiliar del Ejecutivo Estatal. Está integrado por las dependencias y entidades de la administración pública federal, estatal municipal y las organizaciones representativas de los sectores social y privado.



| | |
|-------------------------------|---|
| COPLADEMUN | Comité de Planeación para el Desarrollo Municipal es la responsable de la concertación social auxiliar de la Presidencia Municipal. Está integrado por las dependencias municipales y de la administración pública federal estatal y, las organizaciones representativas de los sectores social y privado. Es un organismo auxiliar de los municipios en la planeación y programación de su desarrollo. Debe ser aprobado por los ayuntamientos. |
| DELEGACIÓN | Extensión de la Secretaría de Estado que corresponda a fin de atender los asuntos materia de su competencia en la Entidad Federativa en la que la Delegación sea instalada. Éstas pueden ser por Estado o por Regiones. |
| DESARROLLO CULTURAL | La Comisión Mundial del Cultura y Desarrollo de la UNESCO. No solamente enriquece espiritual e históricamente a las sociedades, sino que contribuye a afirmar su identidad, a elevar la autoestima, a cultivar valores y transmitirlos, a generar respeto por las instituciones y a integrar la familia y la sociedad civil. |
| DESARROLLO COMUNITARIO | Constituye el mejoramiento de las condiciones socio-económicas y culturales de las comunidades, mediante el involucramiento de la participación de la población, instituciones gubernamentales y organizaciones de la sociedad civil. |
| DESARROLLO ECONÓMICO | Es el incremento cuantitativo y cualitativo, de los recursos, capacidades y de la calidad de vida de la población, resultado de la transición de un nivel económico concreto a otro, que se logra mediante un proceso de transformación estructural del sistema económico a largo plazo, con el aumento de los factores productivos disponibles y su óptimo aprovechamiento, el crecimiento equitativo entre los factores y sectores de la producción, así como de las regiones del país, aunado a mayores oportunidades y bienestar para la población. |
| DESARROLLO ENDÓGENO | Es un modelo de desarrollo que busca potenciar las capacidades internas de una región o comunidad local; de modo que puedan ser utilizadas para fortalecer la sociedad y su economía de adentro hacia afuera, para que sea sustentable y sostenible en el tiempo. |
| DESARROLLO REGIONAL | Se le nombra a la estrategia de desarrollo orientada a una distribución más competitiva, incluyente, equitativa, equilibrada, sostenible y sustentable de la riqueza, el bienestar y las oportunidades socioeconómicas en el territorio. |
| DICTAMINACIÓN | Análisis que realiza el Equipo Dictaminador o técnico sobre la solicitud registrada del Proyecto y sus anexos, mediante el cual se determina su elegibilidad, de acuerdo a su viabilidad técnica, metodológica y financiera y su contribución con el desarrollo. |
| DISCRIMINACIÓN | Toda distinción, exclusión o restricción que, basada en el origen étnico o nacional, sexo, edad, discapacidad, condición social o económica, condiciones de salud, embarazo, lengua, religión, opiniones, preferencias |



| | |
|---------------------------------------|--|
| | sexuales, estado civil o cualquier otra, tenga por efecto impedir o anular el reconocimiento o el ejercicio de los derechos y la igualdad real de oportunidades de las personas. |
| DOF | Diario Oficial de la Federación. |
| DIAGNÓSTICO. | Examen de una cosa, un hecho o una situación para buscar solución a sus problemas o males. |
| DISTRIBUCIÓN ESPACIAL | Localización espacial de los asentamientos humanos, su tamaño, grado de concentración, entre otros. |
| DIVERSIDAD SEXUAL. | Término que se usa para referirse de manera inclusiva a toda la diversidad de sexos, orientaciones sexuales e identidades de género, sin necesidad de especificar cada una de las identidades, comportamientos y características que conforman esta pluralidad. |
| EFICACIA. | Es la capacidad de cumplir los objetivos y las metas en con los recursos disponibles. |
| EFICIENCIA. | Es la optimización de los recursos humanos, financieros y técnicos que se necesitan para la ejecución de los programas y proyectos, procurando que la relación costos-beneficios sea positiva. |
| EMPODERAMIENTO DE LAS MUJERES. | Proceso por medio del cual las mujeres transitan de cualquier situación de opresión, desigualdad, discriminación, explotación o exclusión a un estado de conciencia, autodeterminación y autonomía. Se manifiesta en el ejercicio del poder democrático que emana del goce pleno de sus derechos y libertades. |
| EMPRENDEDORES. | Las mujeres y hombres en proceso de crear, desarrollar o consolidar una empresa. |
| EMPRESARIO RURAL | Aquella persona emprendedora que pone en marcha un proyecto de producción rural involucrando el propósito de contribuir al mejoramiento de la productividad del agua mediante un manejo eficiente, eficaz y sustentable del recurso en la agricultura de riego. |
| ENTIDADES FEDERATIVAS. | Los Estados integrantes de la Federación y la Ciudad de México. |
| ESTUDIOS PROYECTOS. | Y Todos los estudios técnicos, de planeación e ingeniería de detalle para el agua potable, alcantarillado y saneamiento. |
| EQUIDAD DE GÉNERO. | Principio conforme el cual las mujeres y los hombres acceden con justicia e igualdad al uso, control y beneficio de los bienes, servicios, recursos y oportunidades de la sociedad, así como a la toma de decisiones en todos los ámbitos de la vida social, económica, política, cultural y familiar. |
| EXPEDIENTE TÉCNICO. | Carpeta que integra el proyecto solicitante, así como la documentación |



| | |
|---|---|
| ETAPAS DE LA PLANEACIÓN. | requerida para la elegibilidad. La cual es indicada dentro de los lineamientos o reglas de operación del programa de que se trate. |
| EVALUACIÓN. | Fomulación, instrumentación, control y evaluación de los planes y programas y precisar los procedimientos de participación. |
| FACTIBILIDAD. | Conjunto de actividades encaminadas a valorar la diferencia entre lo programado y lo realizado en los proyectos establecidos. |
| FACTORES ANTROPOGÉNICOS. | Se refiere a la disponibilidad de los recursos necesarios para llevar a cabo los objetivos o metas señaladas; es decir, si es posible cumplir con las metas que se tienen en un proyecto, tomando en cuenta los recursos con los que se cuentan para su realización. |
| FENÓMENO. | Son los efectos, resultados o procesos que son consecuencia de acciones humanas. |
| FEDERACIÓN DE ORGANIZACIONES DE MIGRANTES. | Se produce cuando es posible observar un cambio, alteran el ambiente y normalmente no se pueden predecir, duran sólo un tiempo. |
| FICHA TÉCNICA. | Es una organización autónoma, no lucrativa, sin filiación política, radicada en el exterior del país, y con mesa directiva integrada por personas mexicanas. Una Federación está conformada por al menos cinco Organizaciones de Migrantes con Toma de Nota Vigente y emitida por un Consulado. |
| FORTALECIMIENTO. | La descripción detallada de la problemática o necesidades a resolver con el programa o proyecto de inversión, así como las razones para elegir la solución presentada. |
| FIRMA ELECTRÓNICA. | Son la capacidad humana, física y financiera, así como de generación de sinergias o vínculos de una organización o institución para el desarrollo y cumplimiento de sus objetivos. |
| GÉNERO. | Concepto jurídico, equivalente electrónico al de la firma manuscrita, donde una persona acepta el contenido de un mensaje electrónico a través de cualquier medio electrónico válido. |
| GRUPOS VULNERABLES. | Término técnico que alude al "conjunto de características diferenciadas que cada sociedad asigna a hombres y mujeres". Según la Organización Mundial de la Salud, se refiere a "los roles socialmente construidos, comportamientos, actividades y atributos que una sociedad considera como apropiados para hombres y mujeres"; orientando a visibilizar aquellas diferencias y desigualdades sociales entre hombres y mujeres que provienen del aprendizaje, así como los estereotipos, los prejuicios y la influencia de las relaciones de poder en la construcción de los géneros. |
| GRUPOS VULNERABLES. | Persona o grupo que, por sus características de desventaja por edad, sexo, estado civil, nivel educativo, origen étnico, situación o condición |



| | | |
|---------------------------------------|-----------|--|
| | | física y/o mental; requieren de un esfuerzo adicional para incorporarse al desarrollo y a la convivencia. |
| GOBIERNOS LOCALES. | | Hace referencia a las entidades federativas, municipios y alcaldías de la Ciudad de México. |
| IDENTIDAD. | | Conjunto de atributos que diferencian a una persona de otra, para efectos del Programa la identidad incluye los datos personales (nombre, fecha de nacimiento, sexo, entidad de nacimiento), entre otros. |
| ÍNDICE DE REZAGO SOCIAL | | Es una medida ponderada que resume cuatro indicadores de carencias sociales (educación, salud, servicios básicos y espacios en la vivienda) en un solo índice que tiene como finalidad ordenar a las unidades de observación según sus carencias sociales. Los resultados de la estimación del índice de rezago social se presentan en cinco estratos: muy bajo, bajo, medio, alto y muy alto rezago social. |
| IGUALDAD DE GÉNERO. | DE | Constituye un principio ético-jurídico universal reconocido en la Convención sobre la Eliminación de Todas las Formas de Discriminación contra la Mujer (CEDAW). Por igualdad de género se entiende: la "ausencia de total discriminación entre mujeres y hombres, en lo que respecta a sus derechos" y, en este sentido implica el goce pleno de los derechos humanos de las mujeres en las esferas política, económica, social, cultural, civil o en cualquier otra. |
| IGUALDAD DE OPORTUNIDADES. | DE | Acciones encaminadas a remediar las diferencias, inequidades y desventajas que limitan el acceso de las mujeres y hombres al Programa. |
| IMPACTO SOCIAL | | Es el efecto de un proyecto en las condiciones de vida de la población; que en este caso engloba los diversos beneficios cualitativos y cuantitativos que proporciona el proyecto. |
| INFRAESTRUCTURA BÁSICA. | | Servicios indispensables para una óptima calidad de vida, que reduzcan riesgos en la vida cotidiana y en la salud de los habitantes (electrificación, agua potable, saneamiento, etcétera). |
| INFRAESTRUCTURA SOCIAL BÁSICA. | | Indica los bienes y servicios que son de uso común de la población tal como los caminos pavimentados, alcantarillado, Sistemas de comunicación, infraestructura educativa, deportiva y de salud, entre otros. |
| INSTANCIA EJECUTORA | | Dependencia, Entidad u Organismo responsable de la realización de los proyectos obras o acciones; pueden ser municipios, gobiernos de las entidades federativas, dependencias o entidades federales, las delegaciones, sociedad civil organizada y hasta los beneficiarios de los proyectos. |
| INSTANCIA RESPONSABLE. | | Instancia ejecutora del Programa; es decir, quien opera el Programa. |



| | |
|-----------------------------------|--|
| INSTRUMENTO JURÍDICO. | Acuerdo, convenio o anexo de ejecución, coordinación o concertación y contratos en general que suscriba la dependencia con las Instancias Ejecutoras y/o participantes. |
| INTERCULTURALIDAD AD. | La interculturalidad vista como las situaciones donde actúan y entran en contacto individuos o grupos sociales de culturas diversas, que pueden dar lugar a asimetrías y conflictos pero que también pueden generar relaciones armónicas, de respeto y reconocimiento de la diversidad y, de intercambio de conocimientos representaciones y saberes. |
| INDICADOR ESTRATÉGICO. | Parámetro cualitativo y/o cuantitativo que define los aspectos relevantes de los programas y proyectos sobre los cuales se lleva a cabo la evaluación del grado de cumplimiento de los objetivos estratégicos planteados en términos de eficiencia, eficacia, calidad y economía, para coadyuvar a la toma de decisiones y corregir o fortalecer las estrategias y la orientación de los recursos. Se enfoca a medir resultados del programa o proyecto. |
| INDICADOR. | Parámetro cualitativo y/o cuantitativo que define los aspectos relevantes sobre los cuales se lleva a cabo la evaluación. Sirve para medir el grado de cumplimiento de los objetivos planteados en términos de resultados, para coadyuvar a la toma de decisiones y para orientar los recursos. |
| LÍNEAS DE ACCIÓN PÚBLICA. | Son las acciones que el estado o poder público realiza para atender las necesidades de la población, en forma de normas, instituciones, prestaciones, bienes o servicios públicos. |
| LÍNEA DE BIENESTAR. | Línea para cuantificar a la población que no cuenta con los recursos suficientes para adquirir los bienes y servicios que requiere para satisfacer sus necesidades (alimentarias y no alimentarias). Es definida por el CONEVAL. |
| LÍNEA DE BIENESTAR MÍNIMO. | Línea que permite cuantificar a la población que, aun al hacer uso de todo su ingreso en la compra de alimentos, no puede adquirir lo indispensable para tener una nutrición adecuada. |
| LINEAMIENTOS. | Conjunto de disposiciones normativas que tienen la finalidad de establecer los requisitos, plazos y términos para incorporarse a un programa, así como definir los derechos, obligaciones y sanciones de los mismos. |
| LOCALIDAD URBANA. | Son las localidades que tienen una población igual o mayor a 2,500 habitantes o es cabecera municipal. |
| MAGNITUD. | Es el tamaño, extensión o cobertura de la obra o acción, es decir, aquella característica que se puede medir y que la diferencia de las demás obras o acciones y es aplicable a proyectos de infraestructura social o a acciones para beneficio de un número importante de personas en situación de pobreza. |



MANIFESTACIONES CULTURALES.

Las manifestaciones culturales son las expresiones o productos de un sistema cultural que reflejan las creencias y los valores básicos de sus miembros, fiestas religiosas y populares, leyendas, creencias, entre otras.

MARGINACIÓN.

Se refiere a una situación social, patrimonial o cultural de desventaja.

MARCO NORMATIVO.

Que se encuentra contemplado en alguna ley o en varias.

MEJORAMIENTO DE UNIDADES HABITACIONALES.

La modalidad de Mejoramiento de Unidades Habitacionales, consiste en apoyar proyectos para la realización de obras para habilitar, rehabilitar o equipar las áreas y bienes de uso común que se encuentran en las unidades y desarrollos habitacionales con deterioro o inseguridad, contemplando criterios de diseño con acceso universal; con la finalidad de mejorar el funcionamiento, rehabilitar su imagen, evitar su deterioro y prolongar su vida útil.

MEJORAMIENTO DE VIVIENDA.

Modalidad del Programa en la que la intervención habitacional consiste en la acción tendiente a consolidar o renovar las viviendas deterioradas física o funcionalmente, mediante actividades de reparación, reforzamiento estructural o rehabilitación, optimizando el uso de energía, agua y otros recursos naturales que promuevan la habitabilidad de la vivienda, progresividad y su armonía con el hábitat, que propicien una vivienda adecuada.

META DEL INDICADOR.

Es el valor numérico de un indicador preestablecido. Es la expresión cuantitativa de los objetivos propuestos. Las metas deben ser retadoras y alcanzables.

META.

Es la cuantificación del objetivo que se pretende alcanzar en un tiempo señalado, con los recursos necesarios, de tal forma que permite medir la eficacia del cumplimiento de un programa.

MESAS DE ATENCIÓN.

Son puntos temporales para la atención de beneficiarios de un Programa en los cuales se les orienta, facilita y agiliza la gestión y resolución de trámites, relacionados con el mismo.

MIGRANTES.

Es el poblador mexicano que por razones diversas cambia su lugar de residencia a otro país.

MISIÓN.

Es la razón de ser de una dependencia, organización o unidad responsable de gasto.

MONITOREO.

Es la herramienta que permite indagar y analizar permanentemente el grado en que las actividades realizadas y los resultados obtenidos cumplen con lo planificado, con el fin de detectar a tiempo eventuales deficiencias, obstáculos y/o necesidades en la planificación y ejecución.

MODALIDAD.

Se refiere a las estrategias específicas de cada una de las Vertientes del Programa.



| | |
|---|---|
| MOVILIDAD URBANA. | Se refiere a los desplazamientos multimodales, seguros y eficientes que propician la reducción del uso de vehículos particulares se realizan en condiciones de equidad, tanto en las vialidades como en el espacio público de un área urbana consolidada. |
| MÓDULO DE ENTREGA DE APOYOS (MAP). MONTO DE APOYO. | Puntos destinados a la entrega de los apoyos monetarios a las familias beneficiarias. La suma de recursos presupuestarios o subsidios que se asignan a la persona beneficiaria del Programa en la modalidad que corresponda. |
| MUNICIPIO INDÍGENA. | Es aquél donde su población indígena es de 40% y más; y las autoridades y representantes son elegidas conforme a sus sistemas normativos propios, siendo la Asamblea General el órgano máximo de representación y decisión. |
| NOTA TÉCNICA. | El documento que contiene la descripción general del proyecto, y que establece de manera específica las actividades a realizar, marco de referencia, costos, condiciones operativas y administrativas, así como los tiempos de ejecución, especificaciones técnicas y el programa de obra, debiendo conformar todas las etapas. |
| ORGANIZACIÓN DE MIGRANTES. | Es la agrupación de al menos 10 personas mayores de 18 años, de origen mexicano con intereses comunes, radicadas en el extranjero que, entre otras, realizan actividades en favor de sus comunidades de origen en México y que cuentan con Toma de Nota vigente. |
| ORDENAMIENTO TERRITORIAL | Es una política pública integral orientada a impulsar el desarrollo sustentable, su objetivo es la distribución de la población y sus actividades, acorde con la aptitud y potencialidad de los recursos naturales del territorio nacional y las entidades federativas. |
| OSC. | Organizaciones de la Sociedad Civil. Organizaciones jurídicamente constituidas en asociaciones civiles, sociedades civiles y cualquier otro tipo de agrupaciones sin fines de lucro. |
| OBJETIVO ESTRATÉGICO. | Expresión cualitativa de lo que se pretende alcanzar en un tiempo y espacio específicos a través de determinadas acciones. Son los resultados a alcanzar en las Direcciones, Coordinaciones o Jefaturas, y los impactos a lograr en la sociedad para dar solución a sus focos de atención y dar cumplimiento a su propósito institucional. Debe ser congruente con los objetivos y estrategias del Plan de Desarrollo Municipal, las prioridades, políticas, Programas y Proyectos Municipales. |
| OMISIÓN. | Conducta que consiste en la abstención de una actuación que constituye un deber legal. Cumpliéndose los requisitos legales, la omisión puede constituir un delito, cuasidelito o una falta. |
| PARTICIPACIÓN SOCIAL. | Contribución que hacen los ciudadanos organizados con las acciones de gobierno, a favor mejorar su entorno social. |



PATRIMONIO CULTURAL.

Son todos aquellos bienes tangibles e intangibles, que constituyen la herencia de un grupo humano. Refuerzan emocionalmente su sentido de comunidad con una identidad propia y son percibidos por otros como característicos. El Patrimonio Cultural son los elementos naturales o culturales (tanto heredados de nuestros antepasados como creados en el presente), en el cual un grupo de población reconoce sus señas de identidad, y que ha de ser conservado, conocido y transmitido a las generaciones venideras. Es un bien social, por lo que su uso ha de tener la finalidad de servir como factor de desarrollo integral al colectivo al que pertenece, adquiriendo así el valor de recurso social, económico y cultural de primera magnitud.

PEF.

Presupuesto de Egresos de la Federación.

PERSPECTIVA DE GÉNERO.

Concepto que se refiere a la metodología y los mecanismos que permiten identificar, cuestionar y valorar la discriminación, desigualdad y exclusión de las mujeres, que se pretende justificar con base en las diferencias biológicas entre mujeres y hombres, así como las acciones que deben emprenderse para actuar sobre los factores de género y crear las condiciones de cambio que permitan avanzar en la construcción de la igualdad de género. Enfoque que cuestiona los estereotipos con que se nos educa y abre la posibilidad de elaborar nuevos contenidos de socialización y relación entre los seres humanos.

POBLACIÓN BENEFICIARIA.

Personas físicas, morales de carácter público o privado que, de acuerdo a sus características, reciben los apoyos de los programas federales.

Población Ocupada. Personas que durante la semana de referencia realizaron algún tipo de actividad económica, estando en cualquiera de las siguientes situaciones: Trabajando por lo menos una hora o un día, para producir bienes y/o servicios de manera independiente o subordinada, con o sin remuneración; o ausente temporalmente de su trabajo sin interrumpir su vínculo laboral con la unidad económica.

POBREZA ALIMENTARIA.

Corresponde a un ingreso per cápita insuficiente para adquirir una alimentación mínimamente aceptable para un óptimo nivel de nutrición en cada uno de los miembros del hogar.

POBREZA DE CAPACIDADES.

Corresponde a un ingreso per cápita insuficiente para realizar las inversiones mínimamente aceptables en la educación y la salud de cada uno de los miembros del hogar.

POBREZA PATRIMONIAL.

Se refiere al ingreso mensual insuficiente para adquirir los mínimos indispensables de vivienda, vestido, calzado y transporte para cada uno de los miembros del hogar.

POLÍTICA PÚBLICA.

Conjunto de acciones a realizar a partir de la toma de decisiones en la esfera gubernamental. Es una práctica social propiciada por la necesidad de reconciliar demandas conflictivas o de establecer incentivos de acción



| | |
|--------------------------------------|--|
| | colectiva entre aquellos que comparten metas afines para la solución de un problema. Constan de un conjunto de prácticas y de normas propuestas por uno o varios actores públicos y se expresan en forma de intervención, reglamentación, provisión de un servicio, para un sector de la sociedad o un espacio geográfico determinado. |
| PRELACIÓN | Prioridad en la asignación de recursos que se da a un proyecto elegible respecto de otro con el cual se compara a partir de la calificación obtenida. |
| PROYECTO. | Es un conjunto de acciones y actividades programadas con recursos humanos, materiales y financieros, orientadas al cumplimiento de un fin. |
| PROYECTO INTEGRAL | Contempla iniciativas relacionadas con la prioridad nacional, en los cuales se contempla el desarrollo regional e involucra la atención a varios de los aspectos del desarrollo social (educación, salud, servicios básicos, trabajo, seguridad social, igualdad). |
| PROYECTO PRODUCTIVO. | Es el conjunto de actividades desarrolladas en etapas que buscan un fin económico acorde las características económicas, sociales, culturales y geográficas de la zona en que se desarrolla. |
| PUNTOS PONDERADOS. | Mecanismo de puntuación que le otorga una calificación diferenciada, con base en la importancia de cada uno de los aspectos que se revisan durante la dictaminación del proyecto. |
| PLAN ESTATAL DE DESARROLLO. | Instrumento rector de la planeación para el desarrollo del estado que expresa las políticas, objetivos, estrategias y lineamientos generales en materia económica, social, política, ecológica e institucional del estado. Debe ser concebido de manera integral y coherente, y dirigido a orientar el quehacer público, social y privado. |
| PLAN MUNICIPAL DE DESARROLLO. | Documento que debe precisar objetivos generales, estrategias y líneas de acción del desarrollo integral del municipio. Abarca al conjunto de la actividad económica y social, y deberá orientar los programas operativos anuales. |
| PLAN NACIONAL DE DESARROLLO. | Instrumento rector que precisa los objetivos nacionales, estrategias y prioridades del desarrollo integral y sustentable del país. Debe contener provisiones sobre los recursos que serán asignados a tales fines; determinar los instrumentos y responsables de su ejecución, establecer los lineamientos de política de carácter global, sectorial y regional. |
| PLANEACIÓN DEMOCRÁTICA. | Proceso mediante el cual se realizan de manera permanente y sistemática consultas públicas y sondeos de opinión, orientadas a promover la participación activa de la ciudadanía en las decisiones para definir objetivos, estrategias, metas y prioridades de desarrollo. Asimismo, tiene como propósito fundamental generar nuevas formas de vinculación, corresponsabilidad, gestión y trabajo entre sociedad y gobierno, a fin de mejorar los efectos de las acciones del sector público. |



PLANEACIÓN ESTATAL DEL DESARROLLO.

Proceso continuo, permanente e integral, evaluable mediante criterios e indicadores, por medio del cual se regulan, dirigen, articulan, ordenan y sistematizan las acciones de la actividad colectiva de carácter político, ambiental, económico y social, orientadas a lograr el perfeccionamiento paulatino en la calidad de vida y bienestar de todos y cada uno de los individuos que conforman la sociedad y de sus generaciones futuras.

PLANEACIÓN ESTATAL.

Se encargará de orientar y dar congruencia a todo el proceso de planeación que se realiza en la entidad. En este ámbito se integra el Plan Estatal de Desarrollo, principal instrumento orientador del sistema, en cuya elaboración y actualización participan la representación de los sectores social y privado, los coordinadores de cada sector de la administración pública y los ayuntamientos. Al COPLADE se le confiere la responsabilidad de la planeación estatal como instancia normativa, de integración y de coordinación, para dar congruencia a las acciones que realizan los sectores y las instituciones, así como verificar y evaluar el avance en la consecución de los objetivos estatales y el logro de las prioridades intersectoriales del Plan.

PLANEACIÓN ESTRATÉGICA

Proceso que permite a las dependencias y entidades del gobierno estatal establecer su misión, definir sus propósitos y elegir las estrategias para la consecución de sus objetivos, y conocer el grado de satisfacción de las necesidades a los que ofrece sus bienes o servicios. Esta planeación enfatiza la búsqueda de resultados y desecha la orientación hacia las actividades.

PLANEACIÓN.

Ordenación racional y sistemática de las acciones del gobierno y la sociedad para coadyuvar a mejorar la calidad de vida de la población en el estado.

PLANEACIÓN MUNICIPAL.

La planeación del desarrollo en jurisdicción de los municipios es responsabilidad de los ayuntamientos. En la planeación municipal se integran los planes municipales de desarrollo con la participación de los diversos sectores a través de los COPLADEMUN, conforme a los términos de la Ley Estatal de Planeación.

POBREZA.

Una persona se encuentra en situación de pobreza cuando tienen al menos una carencia social (en los 6 indicadores de rezago educativo, acceso a servicios de salud, acceso a la seguridad social, calidad y espacios de la vivienda, servicios básicos en la vivienda y acceso a la alimentación) y su ingreso es insuficiente para adquirir los bienes y servicios que requiere para satisfacer sus necesidades alimentarias y no alimentarias.

PRODUCTO INTERNO BRUTO.

(PIB): En macroeconomía, el producto interno bruto, conocido también como producto interior bruto o producto bruto interno, es una magnitud macroeconómica que expresa el valor monetario de la producción de bienes y servicios de demanda final de un país o región durante un periodo determinado, normalmente de un año.



| | |
|-------------------------------|---|
| PROGRAMA. | Instrumento normativo del Sistema Estatal de Planeación Democrática cuya finalidad consiste en detallar los planteamientos y orientaciones generales que emanan del Plan Estatal de Desarrollo, mediante la identificación de objetivos y metas. Debe contener una serie de actividades a realizar, organizadas y sistematizadas, con recursos previamente determinados y a cargo de una institución pública responsable a fin de alcanzar una o varias metas planteadas. |
| PROGRAMA ESPECIAL | Se referirán a las prioridades del desarrollo integral del estado fijadas en el Plan Estatal o a las actividades relacionadas con una o más dependencias coordinadoras de sector. |
| PROGRAMA INSTITUCIONAL | Se sujetarán a las previsiones contenidas en los planes y en el programa sectorial correspondiente. Las entidades, al elaborar sus programas institucionales, se ajustarán, en lo conducente, a la Ley que regule su organización y funcionamiento. |
| PROGRAMA REGIONAL | Se referirán a las zonas que se consideren prioritarias o estratégicas, tanto en lo que atañe al municipio como al estado, en función de los objetivos generales fijados en el Plan Estatal o Municipal. |
| PROGRAMAS SECTORIALES. | Los programas sectoriales comprenden los aspectos relativos a un sector de la economía o la sociedad, que es atendido por una dependencia (coordinadora). Rigen el desempeño de las actividades de dicho sector administrativo relacionado con la materia de los mismos. |
| RESILIENCIA. | Capacidad de los seres humanos para adaptarse positivamente a situaciones adversas. |
| RECAUDACIÓN. | Ingresos totales anuales del ejercicio fiscal correspondiente por la prestación del servicio de agua potable, alcantarillado y tratamiento de aguas residuales, sin tomar en cuenta cobros por conexiones de tomas, subsidios, ni recuperación de la cartera vencida. |
| REDES SOCIALES. | Conjunto de Actores Sociales que unen esfuerzos y voluntades para generarsinergias, en torno a un propósito común. |
| REHABILITACIÓN. | Proceso de duración limitada y con un objetivo definido, de orden médico, social y educativo, entre otros, encaminado a facilitar que una Persona con Discapacidad alcance un nivel físico, mental, sensorial óptimo, que permita compensar la pérdida de una función, así como proporcionarle una mejor integración social. |
| REZAGO. | Es a condición de atraso o carencia de bienes o servicios que se manifiesta en distintos aspectos: infraestructura de agua entubada, saneamiento, electrificación, caminos o carreteras, pavimentación de calles, etc.; de la infraestructura de los servicios de educación, salud o |



| | |
|-----------------------------------|---|
| | deporte; de la infraestructura de los servicios comunitarios como son los centros de desarrollo, centros comunitarios de aprendizaje, etc. |
| REZAGO SOCIAL | Es un estimador de carencias sociales de la población en los rubros de educación, acceso a servicios de salud, servicios básicos y espacios de vivienda. |
| RENDICIÓN DE CUENTAS. | Ejercicio gubernamental y ciudadano que otorga y solicita, respectivamente, información sobre el quehacer gubernamental y la asignación y ejercicio de los recursos públicos. |
| RFC. | Registro Federal de Contribuyentes |
| RO. | Reglas de operación del programa |
| REZAGO SOCIAL | Resume cuatro indicadores de carencias sociales (educación, salud, servicios básicos y espacios en la vivienda) carencias sociales. |
| SANEAMIENTO. | Comprende la construcción de infraestructura para la recolección, conducción, tratamiento y disposición de las aguas residuales generadas en los centros de población. Incluye también la recolección, tratamiento y disposición de los lodos producidos durante el proceso de tratamiento, así como la producción y captación de biogás, y a partir de éste, la cogeneración de energía eléctrica para autoconsumo y el reúso e intercambio del agua residual tratada; y, el uso y manejo de fuentes de energía alternativas para la generación de energía para autoconsumo. |
| SEGURIDAD COMUNITARIA. | Tarea que emprenden los ciudadanos de manera organizada dentro de su misma localidad, con el fin de vigilar la seguridad de su localidad y hacer las denuncias a la autoridad correspondiente de manera oportuna. |
| SERVICIOS URBANOS BÁSICOS. | Agua potable, drenaje, electricidad, alumbrado público, pavimentación y guarderías y banquetas. |
| SISTEMA URBANO NACIONAL | Son las 384 ciudades del país con 15 mil y más habitantes de conformidad con el Censo General de Población y Vivienda 2010. |
| SOLICITUD DE APOYO. | El formato de presentación de proyectos para solicitar el apoyo proveniente de algún programa, el formato solicitará información detallada que justifique la aplicación del apoyo. |
| SOSTENIBILIDAD. | Capacidad de suministrar un nivel apropiado de beneficios durante un periodo de tiempo. |
| SUBSIDIARIO. | Al apoyo o acompañamiento solidario inicial para el arranque o puesta en marcha de una iniciativa de desarrollo. |
| SUBSIDIO. | Son recursos federales asignados a las dependencias y entidades de la administración pública federal, desde el Presupuesto de Egresos de la |



Federación, su característica es fomentar el desarrollo de las actividades sociales y económicas prioritarias de interés general. Estos recursos son dirigidos a los sectores de la sociedad, a las entidades federativas y a los municipios.

SUSTENTABILIDAD. Se describe cómo los sistemas biológicos se mantienen productivos con el transcurso del tiempo. Se refiere al equilibrio de una especie con los recursos de su entorno. Por extensión se aplica a la explotación de un recurso por debajo del límite de renovación de estos.

TRANSVERSALIDAD. En la administración pública se da en el momento en el que una o varias políticas públicas son objeto de interés de una o más dependencias o entidades gubernamentales, de tal modo que la instrumentación de acciones toca necesariamente dos o más ámbitos de gobierno, con lo cual cada uno de ellos actúa en el marco de su responsabilidad.

TRANSACCIONALIDAD. Acción y efecto de transigir (acordar voluntariamente con otra parte algún punto litigioso para compartir la diferencia de la disputa, conseguir a fin de terminar con una diferencia).

TOMA DE NOTA. Documento mediante el cual los Consulados verifican y registran la existencia, conformación y objetivos de la Organización de Migrantes. La vigencia de la Toma de Nota es de tres ejercicios fiscales a partir de la fecha de expedición y hasta el 31 de diciembre del año que corresponda en este plazo se incluyen cualquier actualización o modificación al Club de Migrantes.

UNIDAD BÁSICA DE VIVIENDA. Es una vivienda que cuenta con una superficie mínima construida de 42 metros cuadrados; con una altura mínima interior de 2.40 m que incluye al menos dos cuartos habitables para dormir, área de usos múltiples, un baño con regadera, inodoro y lavabo, y cocina, con servicios básicos e instalaciones hidrosanitarias y energía eléctrica para garantizar la habitabilidad de la misma; construida con materiales y sistemas que garanticen la máxima vida útil posible.

UNIDAD DE MEDIDA Y ACTUALIZACIÓN (UMA). Es la referencia económica en pesos para determinar la cuantía del pago de las obligaciones y supuestos previstos en las leyes federales, de las entidades federativas y del Distrito Federal, así como en las disposiciones jurídicas que emanen de todas las anteriores.

VIVIENDA. Espacio fijo delimitado generalmente por paredes y techos de cualquier material, con entrada independiente, que se construyó o adaptó para el alojamiento de personas.

VIVIENDA EN CONJUNTO HABITACIONAL. Edificaciones construidas, en desarrollos horizontales o verticales, en las que habitan tres o más hogares, constituidas en régimen de propiedad en condominio o copropiedad y que cumplen con los lineamientos, criterios, y parámetros de sustentabilidad, establecidos por la CONAVI.

VIVIENDA NUEVA. Es la vivienda por iniciar, en proceso o terminada que nunca ha sido



| | |
|---------------------------------------|--|
| VIVIENDA USADA. | habitada y que cumple con los criterios de vivienda adecuada establecidos por la Comisión. |
| ZONA METROPOLITANA. | Vivienda adquirida en segunda o posterior transmisión y que cumple con los lineamientos, criterios, y parámetros de sustentabilidad, establecidos por la Comisión. |
| ZONAS DE ATENCIÓN PRIORITARIA. | Se nombra al conjunto de dos o más municipios, demarcaciones territoriales o asentamientos humanos en los que se localiza una ciudad de 50 mil o más habitantes, cuya área urbana, funciones y actividades rebasan el límite del municipio o demarcación que originalmente la contenía, incorporando como parte de sí misma o de su área de influencia directa a municipios vecinos, predominantemente urbanos, con los que mantiene un alto grado de integración socioeconómica. |
| ZONAS DE ATENCIÓN PRIORITARIA. | Áreas o regiones, sean de carácter predominantemente rural o urbano, cuya población registra índices de pobreza y marginación, indicativos de la existencia de marcadas insuficiencias y rezagos en el ejercicio de los derechos para el desarrollo social establecidos en la Ley General de Desarrollo Social. Su determinación se orientará por los criterios de resultados que para el efecto defina el Consejo Nacional de Evaluación de la Política de Desarrollo Social que esta Ley señala y deberá, en todo tiempo, promover la eficacia cuantitativa y cualitativa de los ejecutores de la Política Social. |





Bibliografía y webografía

- 100 acuerdos de AMLO 2018 – 2024
- Plan Estatal de Desarrollo 2019 – 2024
- Agenda 2030 y los Objetivos de Desarrollo Social, Una oportunidad para América Latina y el Caribe.
- Guía Consultiva del Desempeño Municipal 2022 – 2024.
- INEGI, *Censo de Población y Vivienda 2020, Principales resultados por localidad.*
- COESPO 2021
- Prontuario de Información Geográfica Municipal 2020.
- INEGI, DENUE 2021
- CONEVAL 2020
- COEVAL, Morelos.

Legislación

- Constitución Política de los Estados Unidos Mexicanos.
- Constitución Política del Estado de Morelos.
- Ley Orgánica Municipal del Estado de Morelos.
- Ley Estatal de planeación, Gobierno del Estado de Morelos.
- Ley de Ordenamiento Territorial y Desarrollo Urbano Sustentable del Estado de Morelos.
- Ley de Equilibrio Ecológico y Protección al Ambiente del Estado de Morelos.
- Ley de Residuos Sólidos para el Estado de Morelos.
- Ley de Responsabilidades de los Servidores Públicos para el Estado de Morelos.
- Ley de Mejora Regulatoria para el Estado de Morelos.

Dependencias Federales

- Secretaría de bienestar
www.gob.mx/bienestar
- Instituto nacional de las mujeres
www.gob.mx/inmujeres
- Secretaría de desarrollo agrario, territorial y urbano
www.gob.mx/sedatu
- Secretaría de salud
www.gob.mx/salud
- Sistema nacional para el desarrollo integral de la familia
www.gob.mx/difnacional
- Secretaría de educación pública
www.gob.mx/sep
- Secretaría de cultura
www.gob.mx/cultura
- Comisión nacional de cultura física y deporte
www.gob.mx/conade
- Comisión nacional de vivienda
www.gob.mx/conavi
- Secretaría de medio ambiente y recursos naturales
www.gob.mx/semarnat
- Comisión nacional del agua
www.gob.mx/conagua
- Secretaría de desarrollo rural y agrario
www.gob.mx/sader
- Secretaría de economía
www.gob.mx/se
- Banco nacional de obras y servicios públicos
www.gob.mx/banobras



Dependencias Estatales

DIF Morelos
<http://dif.morelos.gob.mx/>

Oficina de la Gubernatura
Secretaría de Gobierno
<http://gobierno.morelos.gob.mx/>

Secretaría de Administración
<http://administracion.morelos.gob.mx/>

Secretaría de Hacienda
<https://www.hacienda.morelos.gob.mx/>

Comisión Estatal de Seguridad Pública
<http://www.cesmorelos.gob.mx/ces/>

Secretaría de Turismo y Cultura
<http://turismoycultura.morelos.gob.mx/>

Secretaría de Desarrollo Agropecuario
<http://agropecuario.morelos.gob.mx/>

Secretaría de Educación
<http://educacion.morelos.gob.mx/>
Luis Arturo Cornejo Alatorre

Secretaría de Desarrollo Sustentable
<http://sustentable.morelos.gob.mx/>

Secretaría de Desarrollo Económico y del Trabajo
<http://economiytrabajo.morelos.gob.mx/>

Secretaría de Salud
<http://salud.morelos.gob.mx/>

Consejería Jurídica
<http://consejeria.morelos.gob.mx/>

Secretaría de Obras Públicas
<http://obraspublicas.morelos.gob.mx/>

Secretaría de Desarrollo Social
<http://desarrollosocial.morelos.gob.mx/>

Secretaría de Movilidad y Transporte
<http://movilidadytransporte.morelos.gob.mx/>

Secretaría de la Contraloría
<http://contraloria.morelos.gob.mx/>

Fiscalía General del Estado
<http://fiscaliageneral.morelos.gob.mx/>

DR. FRANCISCO LEÓN Y VÉLEZ ARRIAGA
PRESIDENTE MUNICIPAL CONSTITUCIONAL DE
MIACATLÁN, MORELOS

LIC. JOSÉ ALBERTO LUNA MELGAR
SECRETARIO MUNICIPAL CONSTITUCIONAL
DE MIACATLÁN, MORELOS

